

Заказчик - ООО «Саханефть»

«Технологическое присоединение к электрическим сетям ПАО Мирнинский ГОК АК «АЛРОСА». Ответвление ВЛЗ-6кВ на КП10, КП8 от ВЛ-6кВ «ГПП 110/6 ЗРУ-6кВ – БКРУ1»

Проект планировки территории и проект межевания территории в его составе

Том 7. Материалы по обоснования проекта межевания территории.

Заказчик - ООО «Саханефть»

«Технологическое присоединение к электрическим сетям ПАО Мирнинский ГОК АК «АЛРОСА». Ответвление ВЛЗ-6кВ на КП10, КП8 от ВЛ-6кВ «ГПП 110/6 ЗРУ-6кВ – БКРУ1»

Проект планировки территории и проект межевания территории в его составе

Том 7. Материалы по обоснования проекта межевания территории.

Генеральный директор



М.В. Астахов

Иркутск, 2020 г.

СПИСОК УЧАСТНИКОВ ПРОЕКТИРОВАНИЯ

Начальник отдела подготовки документации по
планировке территории ООО «СЕРВИСТА»

Е.Н. Роголёва

Заместитель начальника отдела подготовки
документации по планировке территории
ООО «СЕРВИСТА»

Кадастровый инженер ООО «СЕРВИСТА»

И.С. Богомол

Специалист отдела подготовки документации по
планировке территории ООО «СЕРВИСТА»

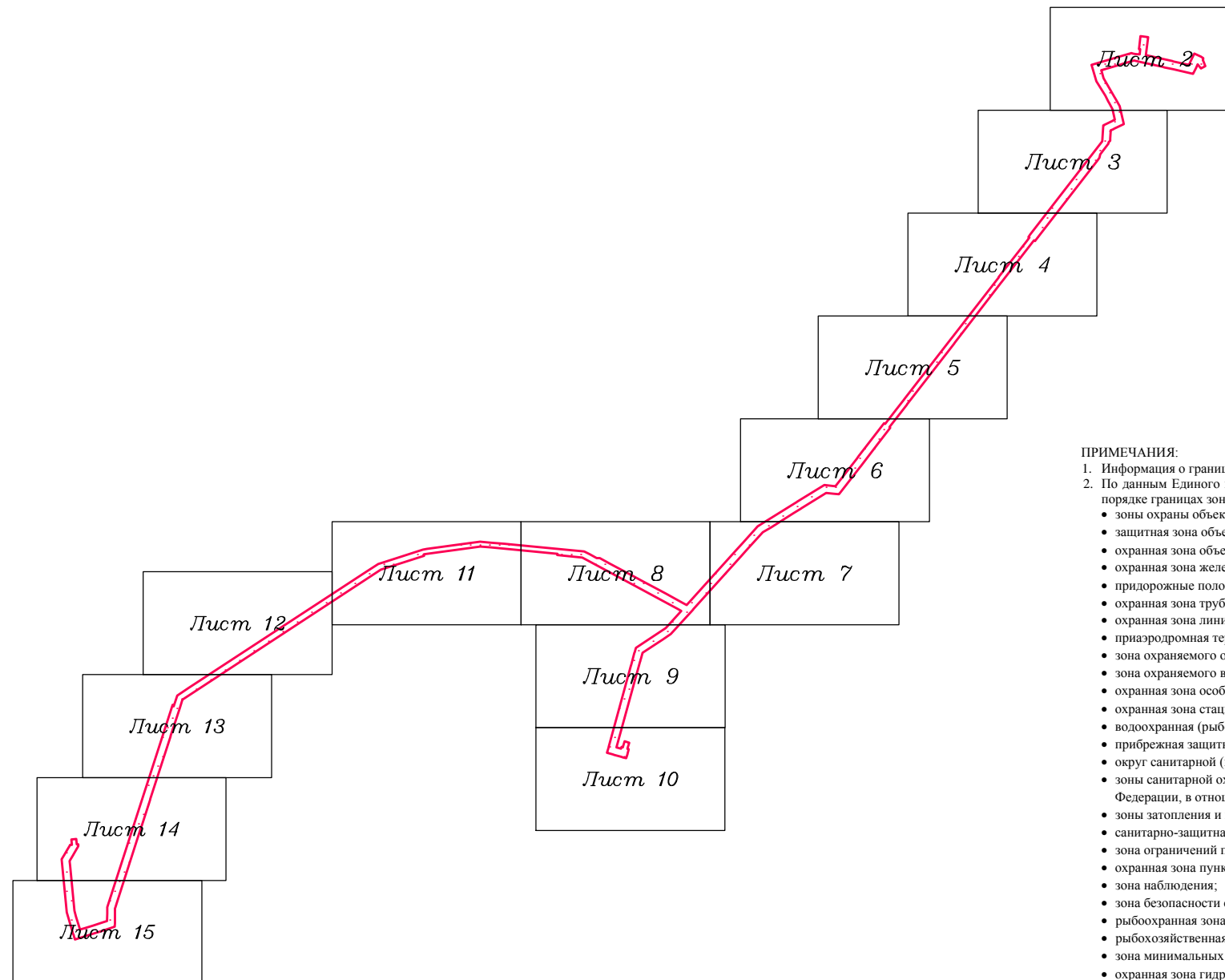
Кадастровый инженер ООО «СЕРВИСТА»

В.В. Петренко

Инв.№ подл.	Подп. и дата	Взам. инв.№						Лист
							«Технологическое присоединение к электрическим сетям ПАО Мирнинский ГОК АК «АЛРОСА». Ответвление ВЛЗ-6кВ на КП10, КП8 от ВЛ-6кВ «ГПП 110/6 ЗРУ-6кВ – БКРУ1»	3
			Изм.	Кол.уч.	Лист	№ док.	Подп.	Дата

Документация по планировке территории (проект межевания территории) для размещения объекта
 «Технологическое присоединение к электрическим сетям ПАО Мирнинский ГОК АК «АЛРОСА». Отделение ВЛЗ-6кВ на КП10, КП8 от ВЛ-6кВ «ГПП 110/6 ЗРУ-6кВ - БКРУ1»
 Схема расположения листов к чертежу границ существующих земельных участков и объектов капитального строительства, зон с особыми условиями использования территории

Республика Саха (Якутия)
Мирнинский район
 муниципальное образование
 "Город Мирный"



ПРИМЕЧАНИЯ:

- Информация о границах зон планируемого размещения линейных объектов, подлежащих реконструкции в связи с изменением их местоположения, отсутствует;
- По данным Единого государственного реестра недвижимости на период подготовки проекта планировки территории, отсутствует информация об утверждённых в установленном порядке границах зон с особыми условиями использования территории, таких как:
 - зоны охраны объектов культурного наследия;
 - защитная зона объекта культурного наследия;
 - охранная зона объектов электроэнергетики (объектов электросетевого хозяйства и объектов по производству электрической энергии);
 - охранная зона железных дорог;
 - придорожные полосы автомобильных дорог;
 - охранная зона трубопроводов (газопроводов, нефтепроводов и нефтепродуктопроводов, аммиакопроводов);
 - охранная зона линий и сооружений связи;
 - приаэродромная территория;
 - зона охраняемого объекта;
 - зона охраняемого военного объекта, охранная зона военного объекта, запретные и специальные зоны, устанавливаемые в связи с размещением указанных объектов;
 - охранная зона особо охраняемой природной территории (государственного природного заповедника, национального парка, природного парка, памятника природы);
 - охранная зона стационарных пунктов наблюдений за состоянием окружающей среды, ее загрязнением;
 - водоохранная (рыбоохранная) зона;
 - прибрежная защитная полоса;
 - округ санитарной (горно-санитарной) охраны лечебно-оздоровительных местностей, курортов и природных лечебных ресурсов;
 - зоны санитарной охраны источников питьевого и хозяйственно-бытового водоснабжения, а также устанавливаемые в случаях, предусмотренных Водным кодексом Российской Федерации, в отношении подземных водных объектов зоны специальной охраны;
 - зоны затопления и подтопления;
 - санитарно-защитная зона;
 - зона ограничений передающего радиотехнического объекта, являющегося объектом капитального строительства;
 - охранная зона пунктов государственной геодезической сети, государственной нивелирной сети и государственной гравиметрической сети;
 - зона наблюдения;
 - зона безопасности с особым правовым режимом;
 - рыбоохранная зона озера Байкал;
 - рыбохозяйственная заповедная зона;
 - зона минимальных расстояний до магистральных или промышленных трубопроводов (газопроводов, нефтепроводов и нефтепродуктопроводов, аммиакопроводов);
 - охранная зона гидроэнергетического объекта;
 - охранная зона объектов инфраструктуры метрополитена;
 - охранная зона тепловых сетей.
- Границы водоохранной (рыбоохранной) зоны для рек и ручьёв установлены в соответствии с п.4, п.5 ст.65 Водного кодекса Российской Федерации от 03.06.2006 г. N 74-ФЗ (ред. от 29.07.2017 г.);
- Особо охраняемые природные территории федерального, регионального и местного значения в границах зоны планируемого размещения линейного объекта отсутствуют, что подтверждается письмом Министерства природных ресурсов и экологии Российской Федерации №15-47/20428 от 07.08.2018 г.; справкой "Дирекции биологических ресурсов и особо охраняемых природных территорий Республики Саха (Якутия) №196 от 23.18.2019 г.; Администрации муниципального образования "Город Мирный" Мирнинского района №215-377 от 16.08.2019 г.
- Объекты культурного наследия, включённые в Единый государственный реестр объектов культурного наследия народов Российской Федерации, выявленные объекты культурного наследия и объекты, обладающие признаками объекта культурного наследия, в границах зоны планируемого размещения линейного объекта отсутствуют, что подтверждается письмом Департамента Республики Саха (Якутия) по охране объектов культурного наследия №01-21-398 от 12.07.2019 г.;
- Зона планируемого размещения линейного объекта расположена вне зон охраны и вне защитных зон объектов культурного наследия, что подтверждается письмом Департамента Республики Саха (Якутия) по охране объектов культурного наследия №01-21-398 от 12.07.2019 г.

Условные обозначения:

- реки, каналы, водотоки
- дорога обычного типа местного значения
- граница территории, в отношении которой осуществляется подготовка проекта планировки территории
- граница зоны планируемого размещения линейного объекта

Границы зон с особыми условиями использования территории:
 водоохранная (рыбоохранная) зона (100 м)

Земельные участки, учтённые в Едином государственном реестре недвижимости:
 14:16:060101:8 граница существующего земельного участка, его кадастровый номер
 14:16:060101 номер кадастрового квартала

Существующие коммуникации:
 0,4 ВЛ 0,4 кВ
 кабельная линия
 нефтепровод
 трубопровод
Существующие сооружения:
 сооружения
Проектируемые коммуникации:
 6 ВЛ 6 кВ
 линия связи

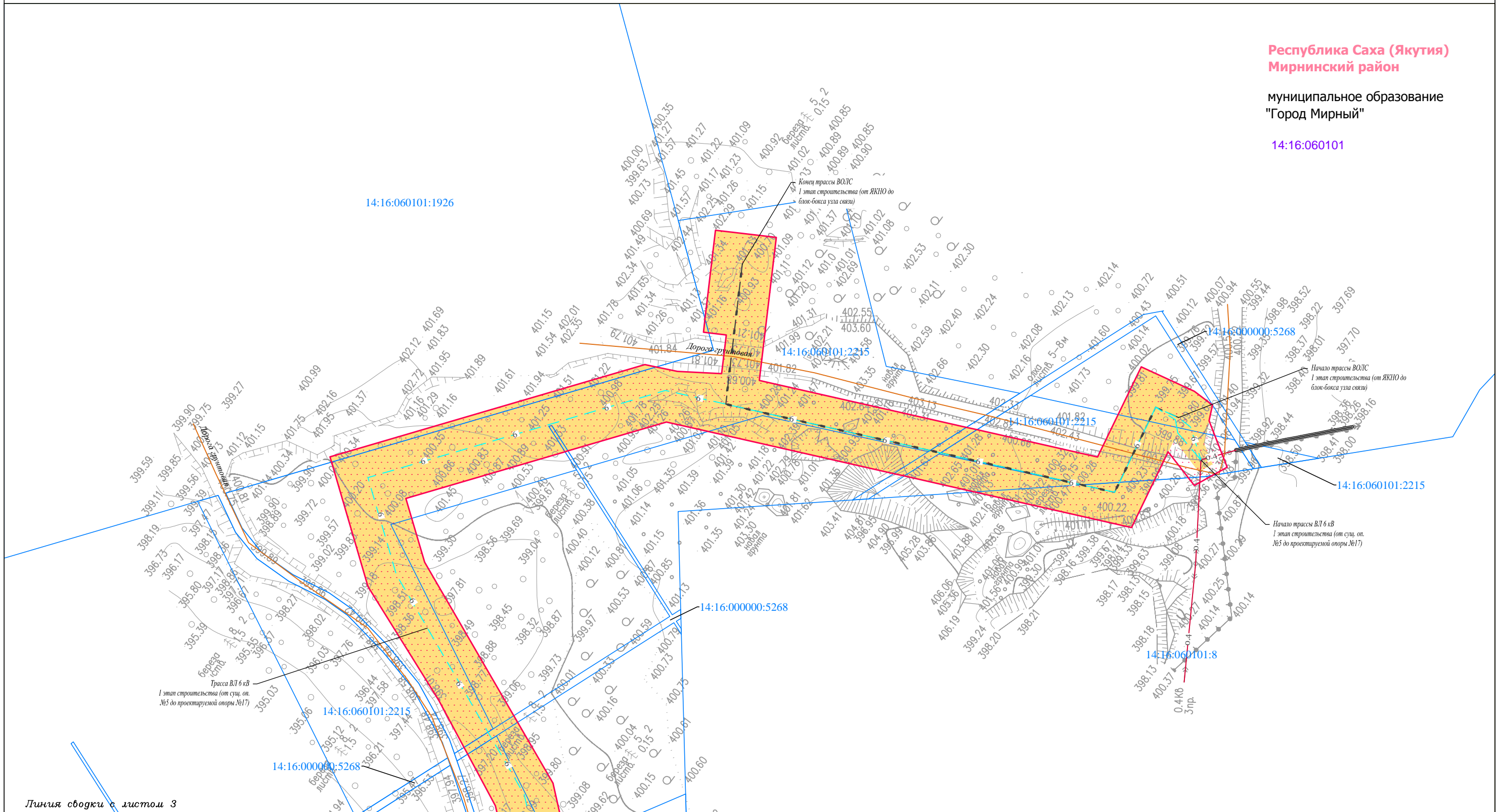
Республика Саха (Якутия)															
Документация по планировке территории (проект планировки территории и проект межевания территории в его составе) для размещения объекта «Технологическое присоединение к электрическим сетям ПАО Мирнинский ГОК АК «АЛРОСА». Отделение ВЛЗ-6кВ на КП10, КП8 от ВЛ-6кВ «ГПП 110/6 ЗРУ-6кВ - БКРУ1»															
Изм.	Кол.уч.	Лист	№ док.	Подп.	Дата										
Разработал		Богомол И.С.			12.20										
Проверил		Петренко В.В.			12.20										
Н. контроль		Роголёва Е.Н.			12.20										
<table border="1"> <tr> <td colspan="2">Заказчик:</td> <td>Стадия</td> <td>Лист</td> <td>Листов</td> </tr> <tr> <td colspan="2">ОБЩЕСТВО С ОГРАНИЧЕННОЙ ОТВЕТСТВЕННОСТЬЮ «САХАНЕФТЬ»</td> <td>П</td> <td>1</td> <td>15</td> </tr> </table>						Заказчик:		Стадия	Лист	Листов	ОБЩЕСТВО С ОГРАНИЧЕННОЙ ОТВЕТСТВЕННОСТЬЮ «САХАНЕФТЬ»		П	1	15
Заказчик:		Стадия	Лист	Листов											
ОБЩЕСТВО С ОГРАНИЧЕННОЙ ОТВЕТСТВЕННОСТЬЮ «САХАНЕФТЬ»		П	1	15											
Чертёж границ существующих земельных участков и объектов капитального строительства, зон с особыми условиями использования территории М 1:25000															
ООО "СЕРВИСТА" Иркутск, ул. Байкальская, дом 105А, оф. 505															

Документация по планировке территории (проект межевания территории) для размещения объекта
 «Технологическое присоединение к электрическим сетям ПАО Мирнинский ГОК АК «АЛРОСА». Отделение ВЛЗ-6кВ на КП10, КП8 от ВЛ-6кВ «ГПП 110/6 ЗРУ-6кВ - БКРУ1»
 Чертёж границ существующих земельных участков и объектов капитального строительства, зон с особыми условиями использования территории

Республика Саха (Якутия)
Мирнинский район

муниципальное образование
 "Город Мирный"

14:16:060101



Линия сводки с листом 3

Условные обозначения:

- реки, каналы, водотоки
- дорога обычного типа местного значения

- Границы зон с особыми условиями использования территории:
- водоохранная (рыбоохранная) зона (100 м)

- Существующие коммуникации:**
- 0.4 ВЛ 0.4 кВ
- кабельная линия
- нефтепровод
- трубопровод

- граница территории, в отношении которой осуществляется подготовка проекта планировки территории
- граница зоны планируемого размещения линейного объекта

- Земельные участки, учтённые в Едином государственном реестре недвижимости:**
- 14:16:060101:8 граница существующего земельного участка, его кадастровый номер
- 14:16:060101 номер кадастрового квартала

- Существующие сооружения:**
- сооружения
- Проектируемые коммуникации:**
- 6 ВЛ 6 кВ
- линия связи

Изм.	Кол.уч.	Лист	№ док.	Подп.	Дата
Разработал		Богомол И.С.			12.20
Проверил		Петренко В.В.			12.20
Н. контроль		Роголёва Е.Н.			12.20

Республика Саха (Якутия)

Документация по планировке территории (проект планировки территории и проект межевания территории в его составе) для размещения объекта «Технологическое присоединение к электрическим сетям ПАО Мирнинский ГОК АК «АЛРОСА». Отделение ВЛЗ-6кВ на КП10, КП8 от ВЛ-6кВ «ГПП 110/6 ЗРУ-6кВ - БКРУ1»



Заказчик:
 ОБЩЕСТВО С ОГРАНИЧЕННОЙ ОТВЕТСТВЕННОСТЬЮ
 «САХАНЕФТЬ»

Стадия	Лист	Листов
П	2	15

Чертёж границ существующих земельных участков и объектов капитального строительства, зон с особыми условиями использования территории

М 1:2000

ООО "СЕРВИСТА"
 Иркутск, ул. Байкальская,
 дом 105А, оф. 505

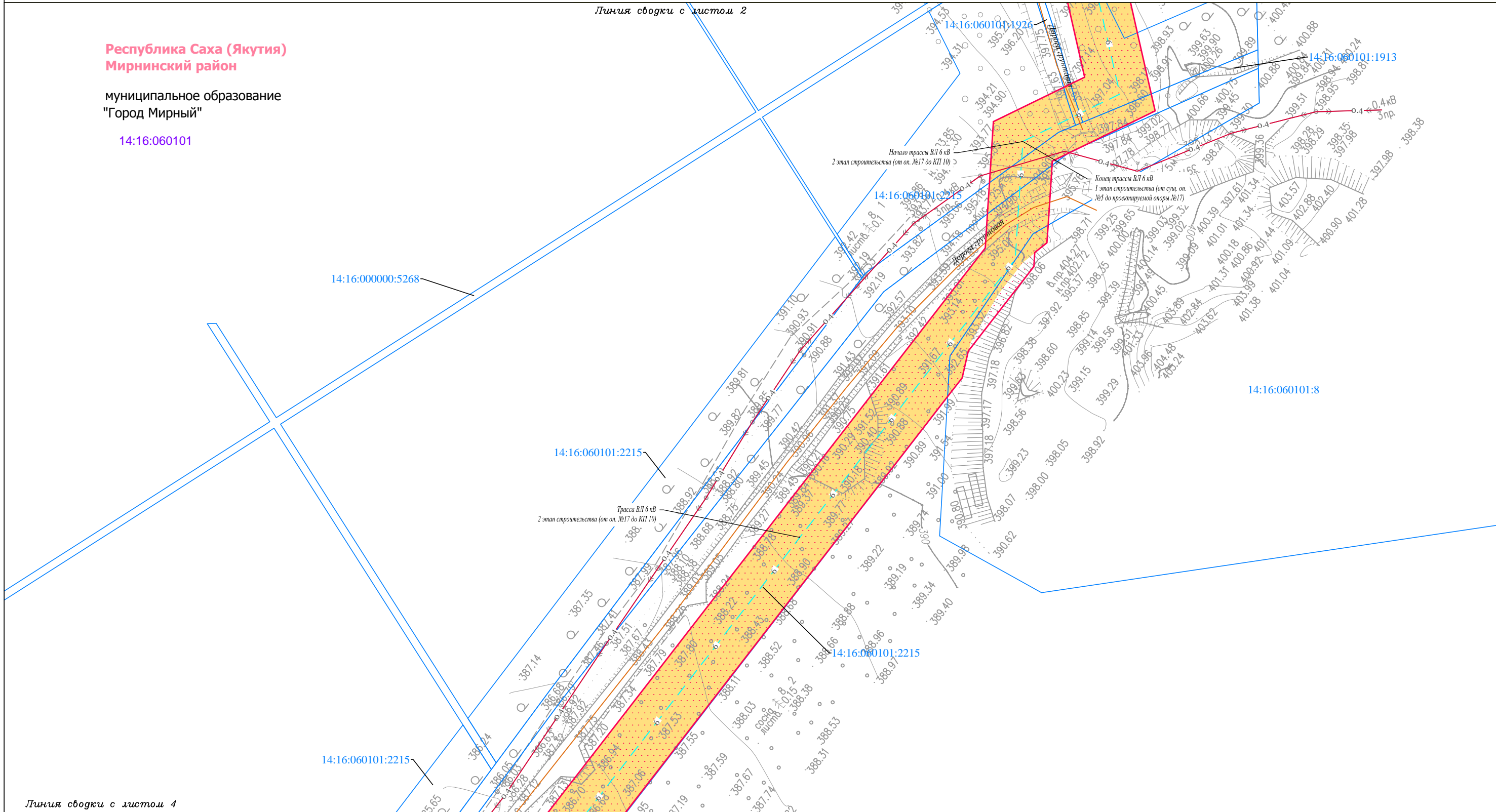
Документация по планировке территории (проект межевания территории) для размещения объекта
 «Технологическое присоединение к электрическим сетям ПАО Мирнинский ГОК АК «АЛРОСА». Отделение ВЛЗ-6кВ на КП10, КП8 от ВЛ-6кВ «ГПП 110/6 ЗРУ-6кВ - БКРУ1»
 Чертёж границ существующих земельных участков и объектов капитального строительства, зон с особыми условиями использования территории

Линия сводки с листом 2

Республика Саха (Якутия)
 Мирнинский район

муниципальное образование
 "Город Мирный"

14:16:060101



Линия сводки с листом 4

Условные обозначения:

реки, каналы, водотоки
 дорога обычного типа местного значения

Границы зон с особыми условиями использования территории:
 водоохранная (рыбоохранная) зона (100 м)

Существующие коммуникации:
 0.4 ВЛ 0.4 кВ
 кабельная линия
 нефтепровод
 трубопровод

граница территории, в отношении которой осуществляется подготовка проекта планировки территории
 граница зоны планируемого размещения линейного объекта

Земельные участки, учтённые в Едином государственном реестре недвижимости:
 14:16:060101:8 граница существующего земельного участка, его кадастровый номер
 14:16:060101 номер кадастрового квартала

Существующие сооружения:
 сооружения
 Проектируемые коммуникации:
 6 ВЛ 6 кВ
 линия связи

Изм.	Кол.уч.	Лист	№ док.	Подп.	Дата
Разработал	Богомол И.С.				12.20
Проверил	Петренко В.В.				12.20
Н. контроль	Роголёва Е.Н.				12.20

Республика Саха (Якутия)

Документация по планировке территории (проект планировки территории и проект межевания территории в его составе) для размещения объекта «Технологическое присоединение к электрическим сетям ПАО Мирнинский ГОК АК «АЛРОСА». Отделение ВЛЗ-6кВ на КП10, КП8 от ВЛ-6кВ «ГПП 110/6 ЗРУ-6кВ - БКРУ1»



Заказчик:
 ОБЩЕСТВО С ОГРАНИЧЕННОЙ ОТВЕТСТВЕННОСТЬЮ
 «САХАНЕФТЬ»

Стадия	Лист	Листов
П	3	15

Чертёж границ существующих земельных участков и объектов капитального строительства, зон с особыми условиями использования территории

M 1:2000



ООО "СЕРВИСТА"
 Иркутск, ул. Байкальская,
 дом 105А, оф. 505

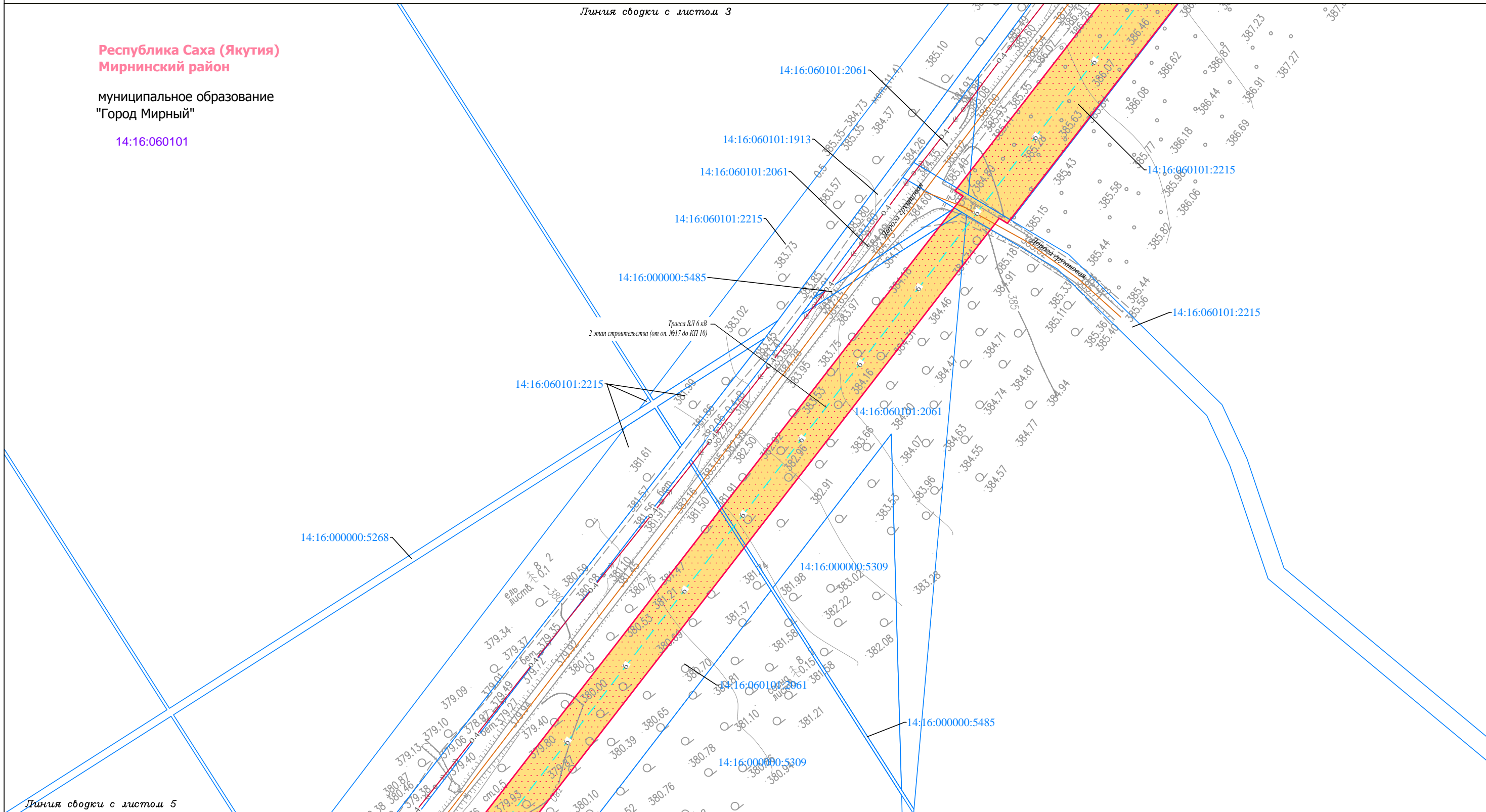
Документация по планировке территории (проект межевания территории) для размещения объекта
 «Технологическое присоединение к электрическим сетям ПАО Мирнинский ГОК АК «АЛРОСА». Отделение ВЛЗ-6кВ на КП10, КП8 от ВЛ-6кВ «ГПП 110/6 ЗРУ-6кВ - БКРУ1»
 Чертеж границ существующих земельных участков и объектов капитального строительства, зон с особыми условиями использования территории

Линия сводки с листом 3

Республика Саха (Якутия)
 Мирнинский район

муниципальное образование
 "Город Мирный"

14:16:060101



Линия сводки с листом 5

Условные обозначения:

реки, каналы, водотоки
 дорога обычного типа местного значения

Границы зон с особыми условиями использования территории:
 водоохранная (рыбоохранная) зона (100 м)

Существующие коммуникации:
 0.4 ВЛ 0.4 кВ
 кабельная линия
 нефтепровод
 трубопровод

граница территории, в отношении которой осуществляется подготовка проекта планировки территории
 граница зоны планируемого размещения линейного объекта

Земельные участки, учтённые в Едином государственном реестре недвижимости:
 граница существующего земельного участка, его кадастровый номер
 14:16:060101 номер кадастрового квартала

Существующие сооружения:
 сооружения
Проектируемые коммуникации:
 6 ВЛ 6 кВ
 линия связи

Изм.	Кол.уч.	Лист	№ док.	Подп.	Дата
Разработал		Богомол И.С.			12.20
Проверил		Петренко В.В.			12.20
Н. контроль		Роголёва Е.Н.			12.20

Республика Саха (Якутия)

Документация по планировке территории (проект планировки территории и проект межевания территории в его составе) для размещения объекта «Технологическое присоединение к электрическим сетям ПАО Мирнинский ГОК АК «АЛРОСА». Отделение ВЛЗ-6кВ на КП10, КП8 от ВЛ-6кВ «ГПП 110/6 ЗРУ-6кВ - БКРУ1»



Заказчик:
 ОБЩЕСТВО С ОГРАНИЧЕННОЙ ОТВЕТСТВЕННОСТЬЮ
 «САХАНЕФТЬ»

Стадия	Лист	Листов
П	4	15

Чертеж границ существующих земельных участков и объектов капитального строительства, зон с особыми условиями использования территории

M 1:2000



ООО "СЕРВИСТА"
 Иркутск, ул. Байкальская,
 дом 105А, оф. 505

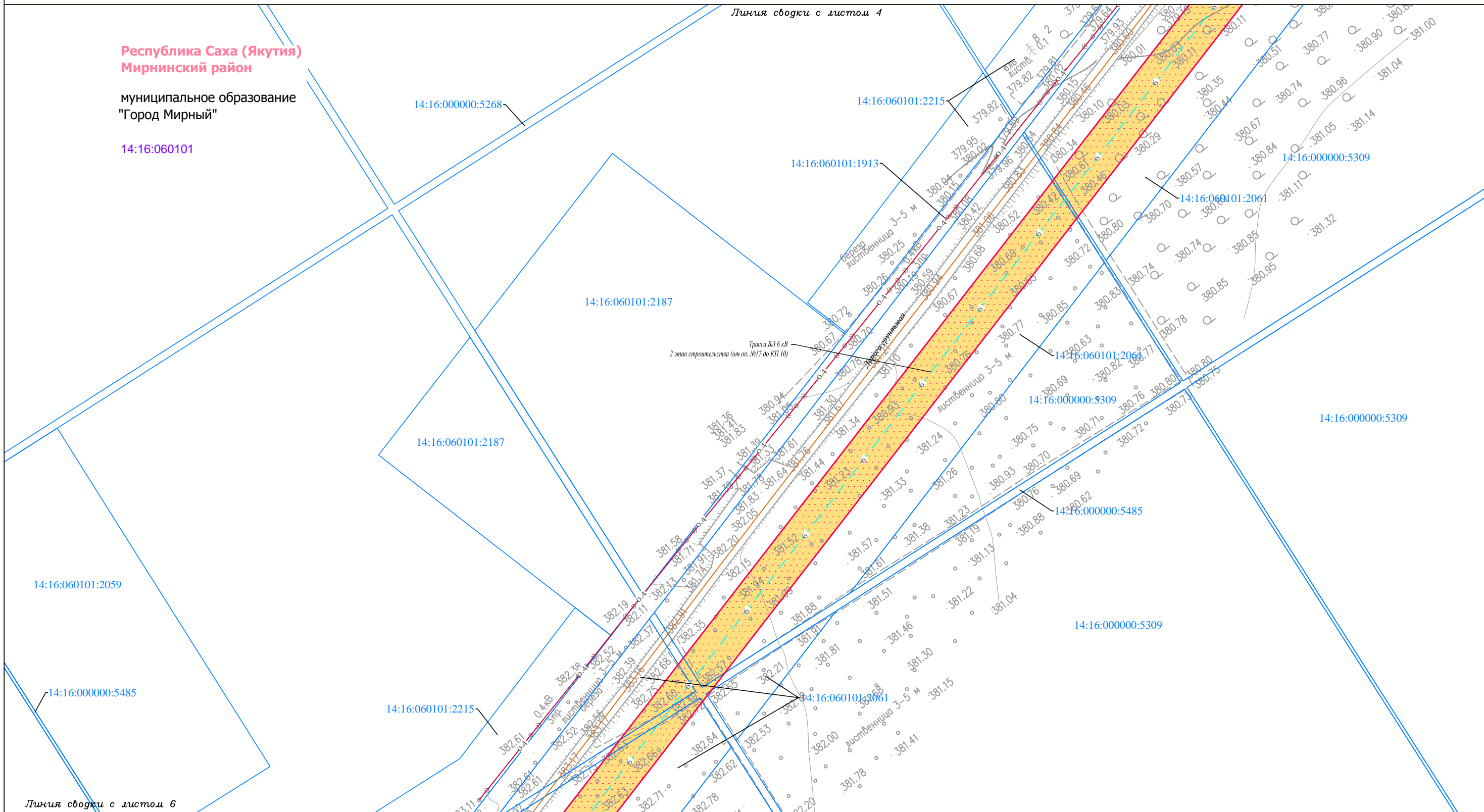
Документация по планировке территории (проект межевания территории) для размещения объекта
 «Технологическое присоединение к электрическим сетям ПАО Мирнинский ГОК АК «АЛРОСА». Отделение ВЛЗ-6кВ на КП10, КП8 от ВЛ-6кВ «ГПП 110/6 ЗРУ-6кВ - БКРУ1»
 Чертёж границ существующих земельных участков и объектов капитального строительства, зон с особыми условиями использования территории

Линия сводки с листом 4

Республика Саха (Якутия)
 Мирнинский район

муниципальное образование
 "Город Мирный"

14:16:060101



Линия сводки с листом 6

Условные обозначения:

реки, каналы, водотоки
 дорога обычного типа местного значения

граница территории, в отношении которой осуществляется подготовка проекта планировки территории
 граница зоны планируемого размещения линейного объекта

Границы зон с особыми условиями использования территории:
 водоохранная (рыбоохранная) зона (100 м)

Земельные участки, учтённые в Едином государственном реестре недвижимости:
 граница существующего земельного участка, его кадастровый номер
 14:16:060101 номер кадастрового квартала

Существующие коммуникации:
 0.4 ВЛ 0.4 кВ
 кабельная линия
 нефтепровод
 трубопровод

Существующие сооружения:
 сооружения
 Проектируемые коммуникации:
 6 ВЛ 6 кВ
 линия связи

Республика Саха (Якутия)

Документация по планировке территории (проект планировки территории и проект межевания территории в его составе) для размещения объекта «Технологическое присоединение к электрическим сетям ПАО Мирнинский ГОК АК «АЛРОСА». Отделение ВЛЗ-6кВ на КП10, КП8 от ВЛ-6кВ «ГПП 110/6 ЗРУ-6кВ - БКРУ1»

Изм.	Кол.уч.	Лист	№ док.	Подп.	Дата
Разработал	Богомол И.С.			И.С.	12.20
Проверил	Петренко В.В.			В.В.	12.20
Н. контроль	Роголёва Е.Н.			Е.Н.	12.20

Заказчик:

ОБЩЕСТВО С ОГРАНИЧЕННОЙ ОТВЕТСТВЕННОСТЬЮ «САХАНЕФТЬ»

Стадия	Лист	Листов
П	5	15



Чертёж границ существующих земельных участков и объектов капитального строительства, зон с особыми условиями использования территории

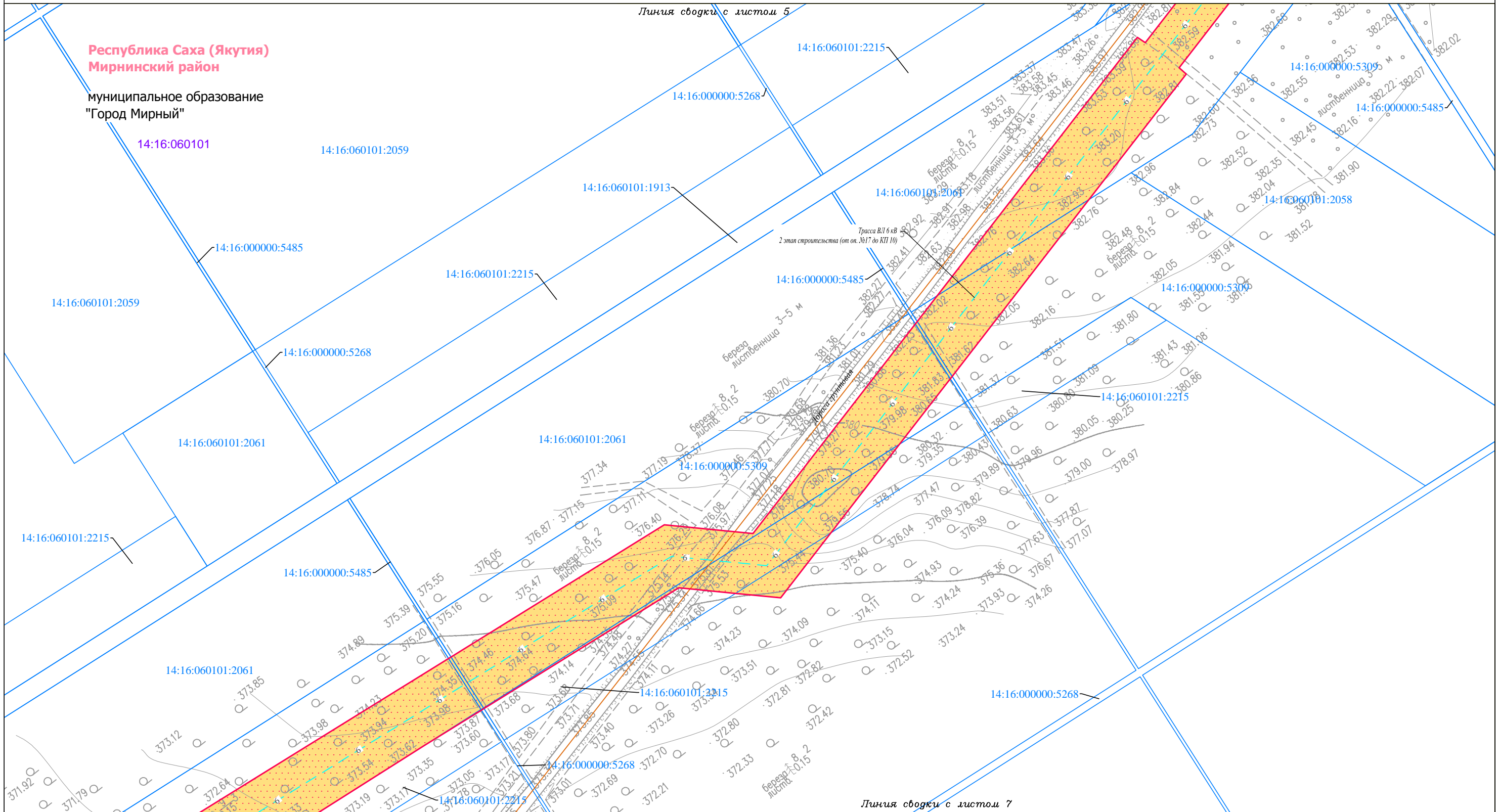
М 1:2000



ООО "СЕРВИСТА"
 Иркутск, ул. Байкальская,
 дом 105А, оф. 505

Документация по планировке территории (проект межевания территории) для размещения объекта
 «Технологическое присоединение к электрическим сетям ПАО Мирнинский ГОК АК «АЛРОСА». Отделение ВЛЗ-6кВ на КП10, КП8 от ВЛ-6кВ «ГПП 110/6 ЗРУ-6кВ - БКРУ1»
 Чертеж границ существующих земельных участков и объектов капитального строительства, зон с особыми условиями использования территории

Линия сводки с листом 5



Линия сводки с листом 7

Условные обозначения:

реки, каналы, водотоки
 дорога обычного типа местного значения

Границы зон с особыми условиями использования территории:
 водоохранная (рыбоохранная) зона (100 м)

Существующие коммуникации:
 0.4 ВЛ 0.4 кВ
 кабельная линия
 нефтепровод
 трубопровод

граница территории, в отношении которой осуществляется подготовка проекта планировки территории
 граница зоны планируемого размещения линейного объекта

Земельные участки, учтённые в Едином государственном реестре недвижимости:
 14:16:060101:8 граница существующего земельного участка, его кадастровый номер
 14:16:060101 номер кадастрового квартала

Существующие сооружения:
 сооружения
Проектируемые коммуникации:
 6 ВЛ 6 кВ
 линия связи

Республика Саха (Якутия)

Документация по планировке территории (проект планировки территории и проект межевания территории в его составе) для размещения объекта «Технологическое присоединение к электрическим сетям ПАО Мирнинский ГОК АК «АЛРОСА». Отделение ВЛЗ-6кВ на КП10, КП8 от ВЛ-6кВ «ГПП 110/6 ЗРУ-6кВ - БКРУ1»

Изм.	Кол.уч.	Лист	№ док.	Подп.	Дата
Разработал		Богомол И.С.			12.20
Проверил		Петренко В.В.			12.20
Н. контроль		Роголёва Е.Н.			12.20

Заказчик:
 ОБЩЕСТВО С ОГРАНИЧЕННОЙ ОТВЕТСТВЕННОСТЬЮ «САХАНЕФТЬ»

Стадия	Лист	Листов
П	6	15

Чертеж границ существующих земельных участков и объектов капитального строительства, зон с особыми условиями использования территории

М 1:2000

ООО "СЕРВИСТА"
 Иркутск, ул. Байкальская,
 дом 105А, оф. 505

Документация по планировке территории (проект межевания территории) для размещения объекта
 «Технологическое присоединение к электрическим сетям ПАО Мирнинский ГОК АК «АЛРОСА». Отделение ВЛЗ-6кВ на КП10, КП8 от ВЛ-6кВ «ГПП 110/6 ЗРУ-6кВ - БКРУ1»
 Чертеж границ существующих земельных участков и объектов капитального строительства, зон с особыми условиями использования территории

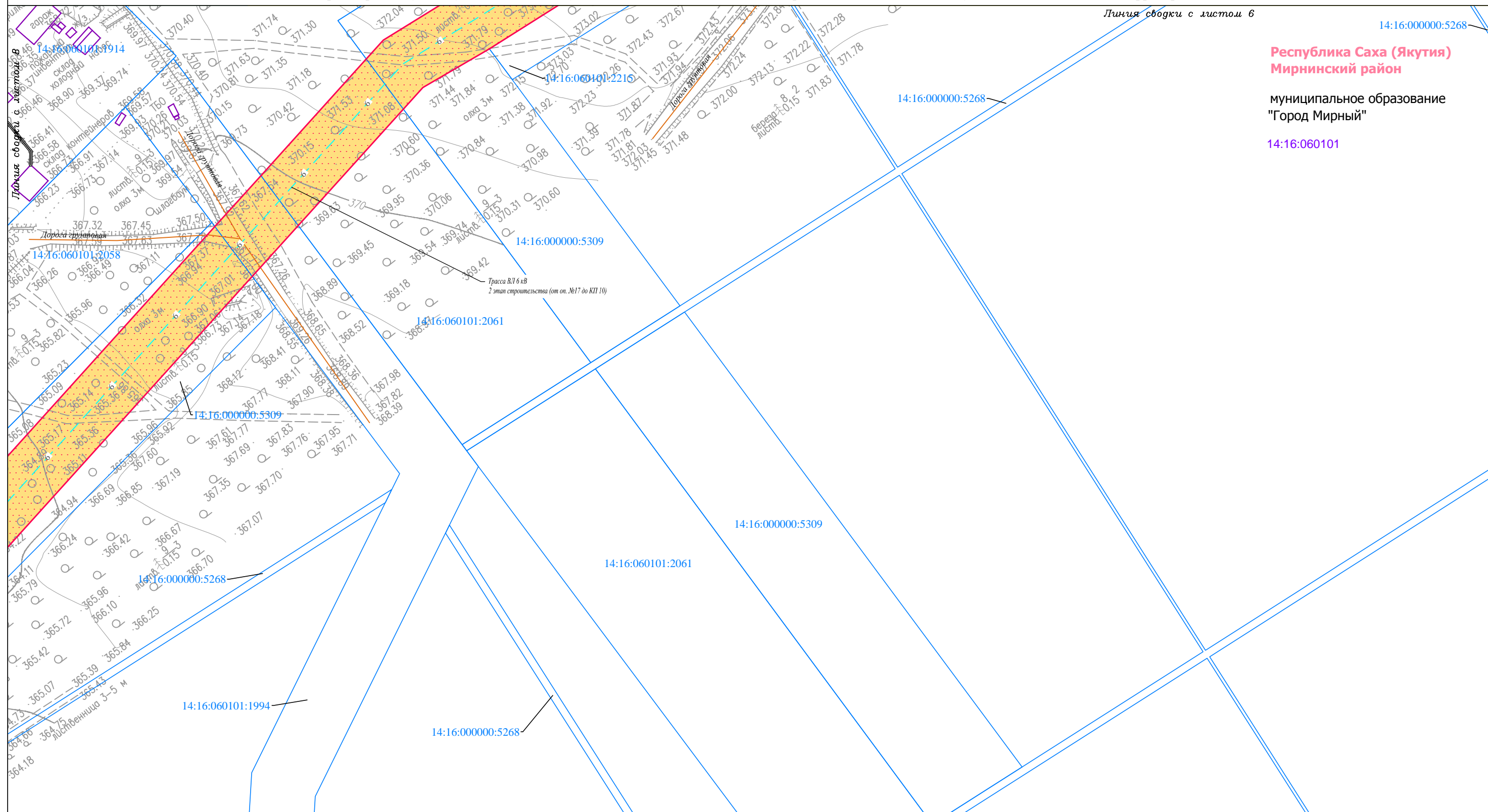
Линия обводки с листом 6

14:16:000000:5268

Республика Саха (Якутия)
Мирнинский район

муниципальное образование
 "Город Мирный"

14:16:060101



Условные обозначения:

- реки, каналы, водотоки
- дорога обычного типа местного значения

- граница территории, в отношении которой осуществляется подготовка проекта планировки территории
- граница зоны планируемого размещения линейного объекта

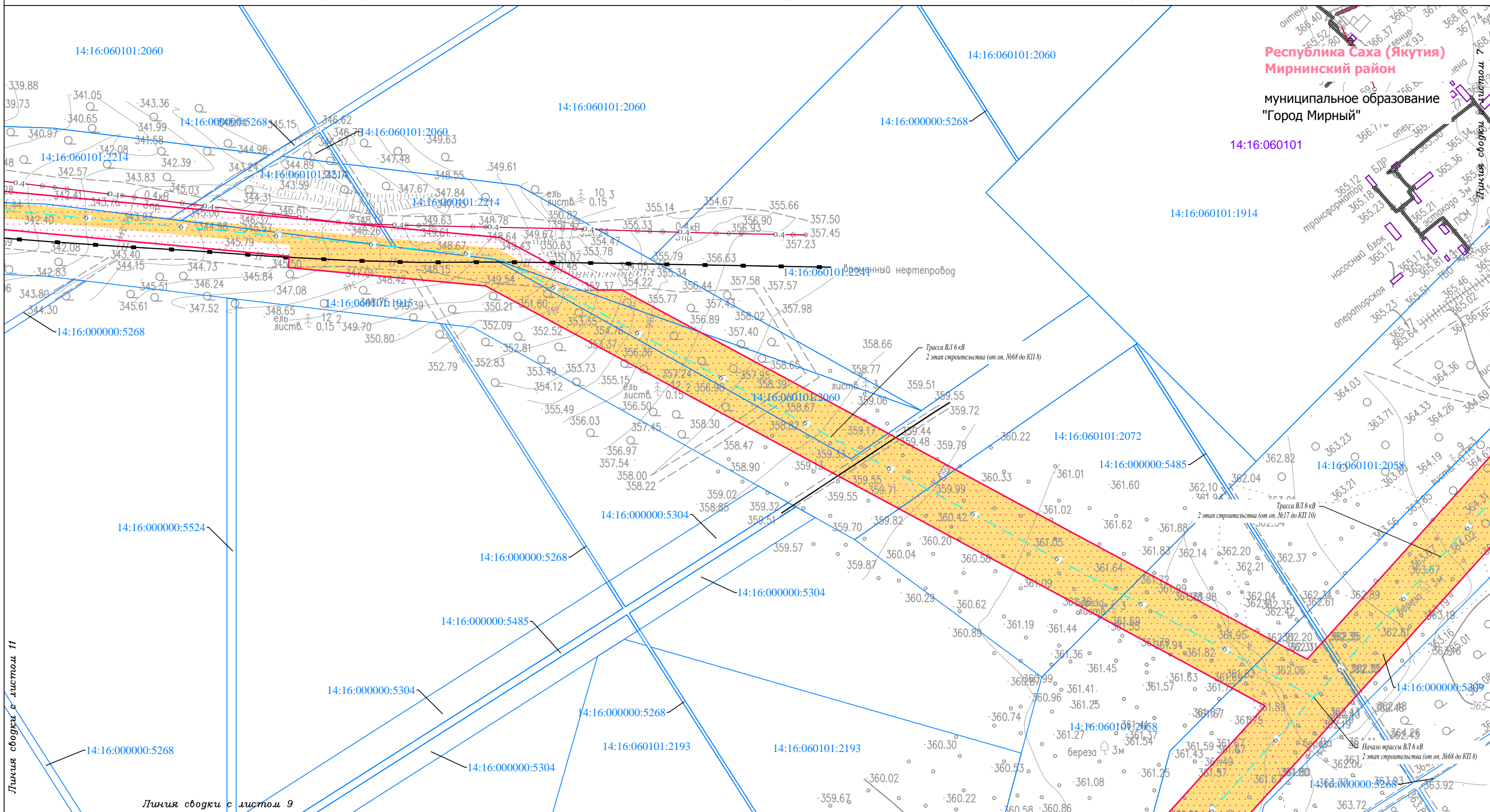
- Границы зон с особыми условиями использования территории:**
- водоохранная (рыбоохранная) зона (100 м)

- Земельные участки, учтённые в Едином государственном реестре недвижимости:**
- 14:16:060101:8 граница существующего земельного участка, его кадастровый номер
 - 14:16:060101 номер кадастрового квартала

- Существующие коммуникации:**
- 0.4 ВЛ 0.4 кВ
 - кабельная линия
 - нефтепровод
 - трубопровод
- Существующие сооружения:**
- сооружения
- Проектируемые коммуникации:**
- 6 ВЛ 6 кВ
 - линия связи

						Республика Саха (Якутия)			
						Документация по планировке территории (проект планировки территории и проект межевания территории в его составе) для размещения объекта «Технологическое присоединение к электрическим сетям ПАО Мирнинский ГОК АК «АЛРОСА». Отделение ВЛЗ-6кВ на КП10, КП8 от ВЛ-6кВ «ГПП 110/6 ЗРУ-6кВ - БКРУ1»			
Изм.	Кол.уч.	Лист	№ док.	Подп.	Дата	Заказчик: ОБЩЕСТВО С ОГРАНИЧЕННОЙ ОТВЕТСТВЕННОСТЬЮ «САХАНЕФТЬ»	Стадия	Лист	Листов
Разработал		Богомол И.С.			12.20		П	7	15
Проверил		Петренко В.В.			12.20				
Н. контроль		Роголёва Е.Н.			12.20				
						Чертеж границ существующих земельных участков и объектов капитального строительства, зон с особыми условиями использования территории М 1:2000			
						ООО "СЕРВИСТА" Иркутск, ул. Байкальская, дом 105А, оф. 505 			

**Документация по планировке территории (проект межевания территории) для размещения объекта
«Технологическое присоединение к электрическим сетям ПАО Мирнинский ГОК АК «АЛРОСА». Отделение ВЛЗ-6кВ на КП10, КП8 от ВЛ-6кВ «ГПП 110/6 ЗРУ-6кВ - БКРУ1»
Чертеж границ существующих земельных участков и объектов капитального строительства, зон с особыми условиями использования территории**



Республика Саха (Якутия)
Мирнинский район
муниципальное образование
"Город Мирный"

- Условные обозначения:**
- реки, каналы, водотоки
 - дорога обычного типа местного значения
 - граница территории, в отношении которой осуществляется подготовка проекта планировки территории
 - граница зоны планируемого размещения линейного объекта

- Границы зон с особыми условиями использования территории:**
- водоохранный (рыбоохранная) зона (100 м)
- Земельные участки, учтённые в Едином государственном реестре недвижимости:**
- 14:16:060101:8 граница существующего земельного участка, его кадастровый номер
 - 14:16:060101 номер кадастрового квартала

- Существующие коммуникации:**
- 0.4 ВЛ 0.4 кВ
 - кабельная линия
 - нефтепровод
 - трубопровод
- Существующие сооружения:**
- сооружения
- Проектируемые коммуникации:**
- 6 ВЛ 6 кВ
 - линия связи

Изм.	Кол.уч.	Лист	№ док.	Подп.	Дата
Разработал	Богомол И.С.			<i>И.С. Богомол</i>	12.20
Проверил	Петренко В.В.			<i>В.В. Петренко</i>	12.20
Н. контроль	Роголёва Е.Н.			<i>Е.Н. Роголёва</i>	12.20

Республика Саха (Якутия)

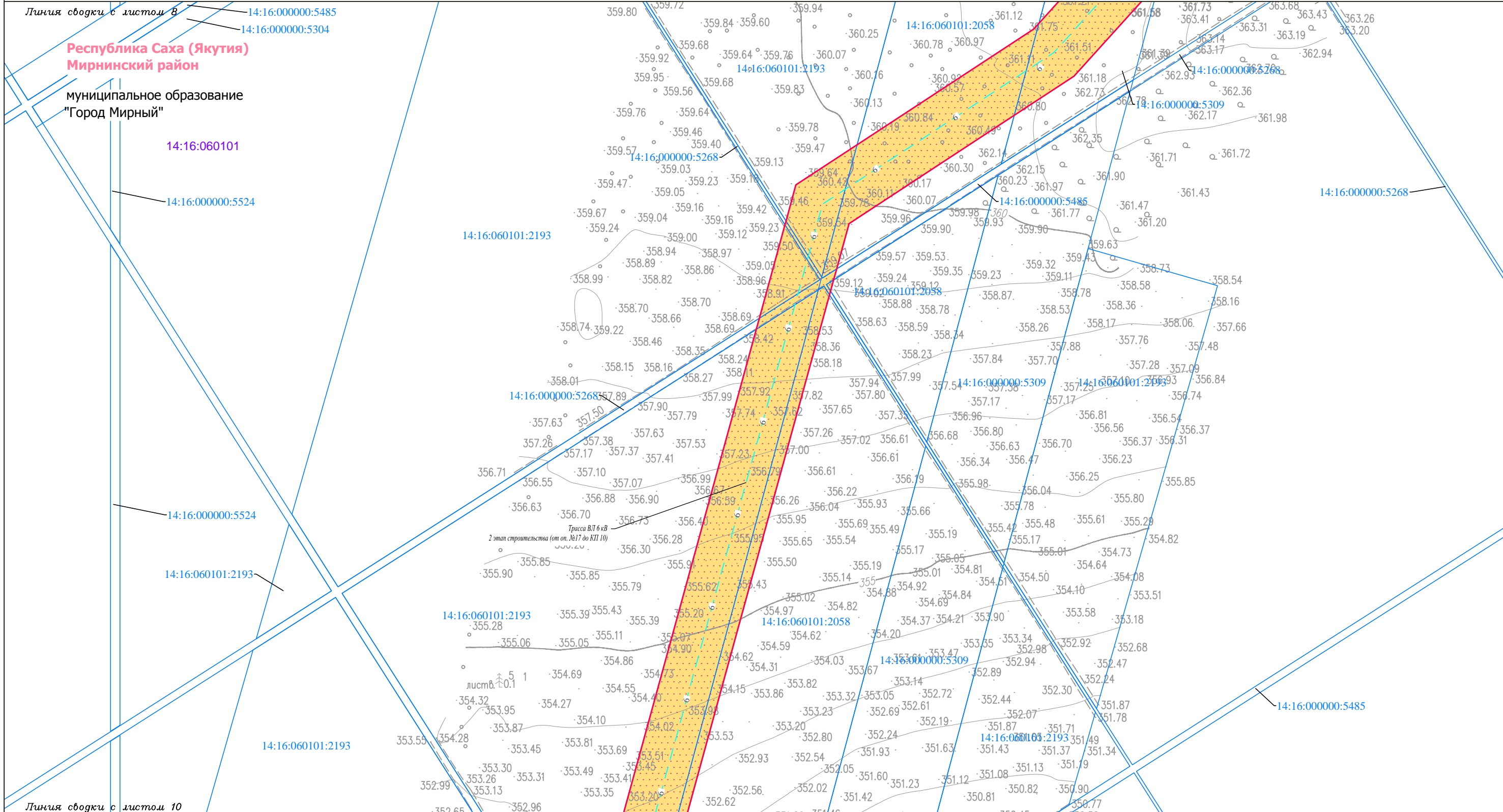
Документация по планировке территории (проект планировки территории и проект межевания территории в его составе) для размещения объекта «Технологическое присоединение к электрическим сетям ПАО Мирнинский ГОК АК «АЛРОСА». Отделение ВЛЗ-6кВ на КП10, КП8 от ВЛ-6кВ «ГПП 110/6 ЗРУ-6кВ - БКРУ1»



Заказчик: ОБЩЕСТВО С ОГРАНИЧЕННОЙ ОТВЕТСТВЕННОСТЬЮ «САХАНЕФТЬ»	Стадия: П	Лист: 8	Листов: 15
--	---------------------	-------------------	----------------------

М 1:2000

СЕРВИСТА
ООО "СЕРВИСТА"
Иркутск, ул. Байкальская,
дом 105А, оф. 505

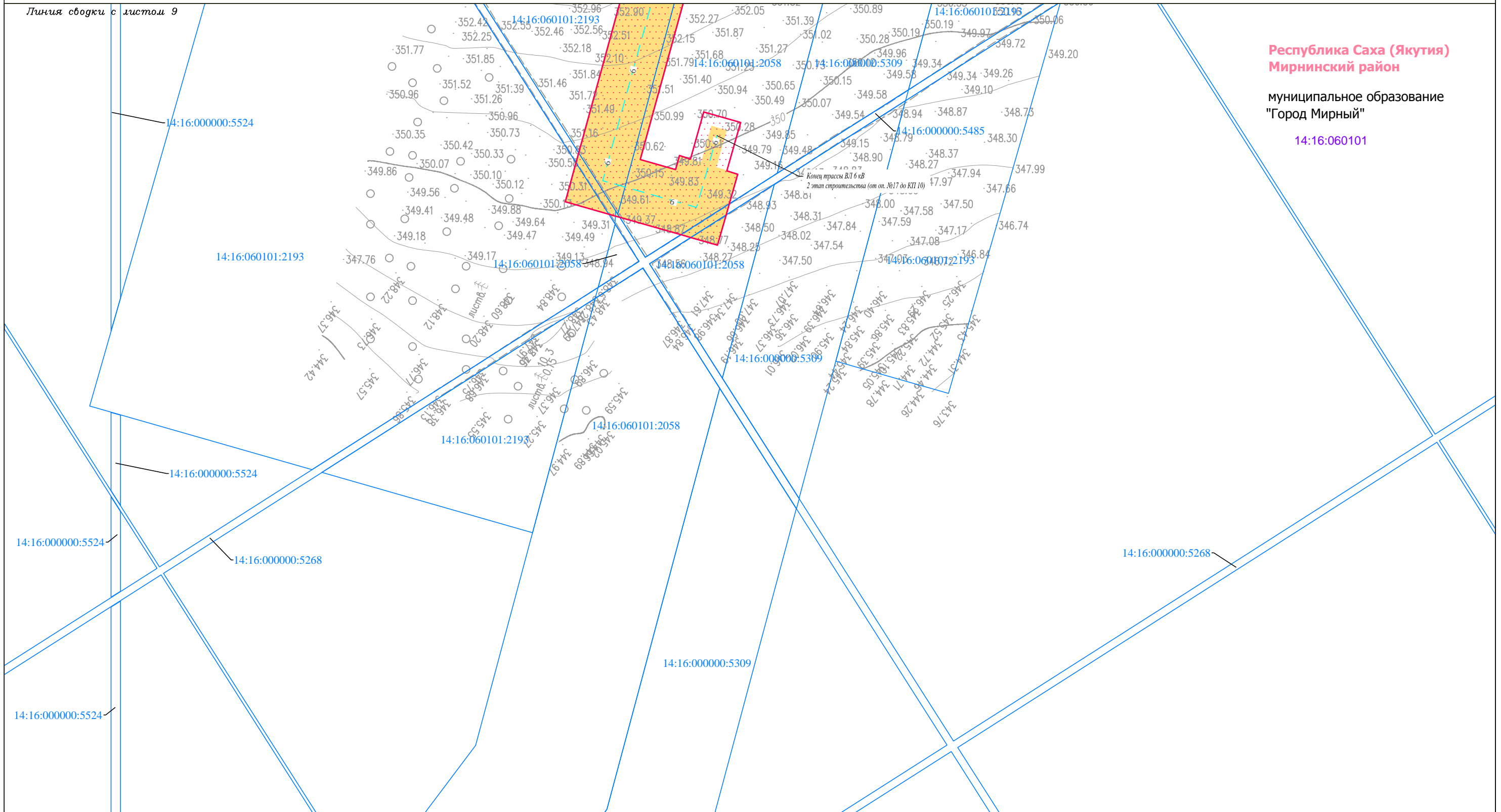
**Документация по планировке территории (проект межевания территории) для размещения объекта
«Технологическое присоединение к электрическим сетям ПАО Мирнинский ГОК АК «АЛРОСА». Отделение ВЛЗ-6кВ на КП10, КП8 от ВЛ-6кВ «ГПП 110/6 ЗРУ-6кВ - БКРУ1»
Чертеж границ существующих земельных участков и объектов капитального строительства, зон с особыми условиями использования территории**



<p>Условные обозначения:</p> <ul style="list-style-type: none"> — реки, каналы, водотоки — дорога обычного типа местного значения граница территории, в отношении которой осуществляется подготовка проекта планировки территории граница зоны планируемого размещения линейного объекта 		<p>Границы зон с особыми условиями использования территории:</p> <ul style="list-style-type: none"> водоохранная (рыбоохранная) зона (100 м) <p>Земельные участки, учтённые в Едином государственном реестре недвижимости:</p> <ul style="list-style-type: none"> 14:16:060101:8 граница существующего земельного участка, его кадастровый номер 14:16:060101 номер кадастрового квартала 		<p>Существующие коммуникации:</p> <ul style="list-style-type: none"> — 0.4 ВЛ 0.4 кВ — кабельная линия — нефтепровод — трубопровод <p>Существующие сооружения:</p> <ul style="list-style-type: none"> сооружения <p>Проектируемые коммуникации:</p> <ul style="list-style-type: none"> — 6 ВЛ 6 кВ — линия связи 		<p align="right">Республика Саха (Якутия)</p> <p align="center"><small>Документация по планировке территории (проект планировки территории и проект межевания территории в его составе) для размещения объекта «Технологическое присоединение к электрическим сетям ПАО Мирнинский ГОК АК «АЛРОСА». Отделение ВЛЗ-6кВ на КП10, КП8 от ВЛ-6кВ «ГПП 110/6 ЗРУ-6кВ - БКРУ1»</small></p> <table border="1" style="width:100%; border-collapse: collapse;"> <tr> <td>Изм.</td><td>Кол.уч.</td><td>Лист</td><td>№ док.</td><td>Подп.</td><td>Дата</td> </tr> <tr> <td>Разработал</td><td>Богомол И.С.</td><td></td><td></td><td><i>И.С. Богомол</i></td><td>12.20</td> </tr> <tr> <td>Проверил</td><td>Петренко В.В.</td><td></td><td></td><td><i>В.В. Петренко</i></td><td>12.20</td> </tr> <tr> <td>Н. контроль</td><td>Роголёва Е.Н.</td><td></td><td></td><td><i>Е.Н. Роголёва</i></td><td>12.20</td> </tr> </table>			Изм.	Кол.уч.	Лист	№ док.	Подп.	Дата	Разработал	Богомол И.С.			<i>И.С. Богомол</i>	12.20	Проверил	Петренко В.В.			<i>В.В. Петренко</i>	12.20	Н. контроль	Роголёва Е.Н.			<i>Е.Н. Роголёва</i>	12.20
Изм.	Кол.уч.	Лист	№ док.	Подп.	Дата																											
Разработал	Богомол И.С.			<i>И.С. Богомол</i>	12.20																											
Проверил	Петренко В.В.			<i>В.В. Петренко</i>	12.20																											
Н. контроль	Роголёва Е.Н.			<i>Е.Н. Роголёва</i>	12.20																											
				<p>Заказчик:</p> <p align="center">ОБЩЕСТВО С ОГРАНИЧЕННОЙ ОТВЕТСТВЕННОСТЬЮ «САХАНЕФТЬ»</p>			<p>Стадия</p> <p align="center">П</p>	<p>Лист</p> <p align="center">9</p>	<p>Листов</p> <p align="center">15</p>																							
				 <p>ООО "СЕРВИСТА" Иркутск, ул. Байкальская, дом 105А, оф. 505</p>			 <p>М 1:2000</p>																									

**Документация по планировке территории (проект межевания территории) для размещения объекта
«Технологическое присоединение к электрическим сетям ПАО Мирнинский ГОК АК «АЛРОСА». Отделение ВЛЗ-6кВ на КП10, КП8 от ВЛ-6кВ «ГПП 110/6 ЗРУ-6кВ - БКРУ1»
Чертеж границ существующих земельных участков и объектов капитального строительства, зон с особыми условиями использования территории**

Линия сводки с листом 9



**Республика Саха (Якутия)
Мирнинский район**

муниципальное образование
"Город Мирный"

14:16:060101

Условные обозначения:

реки, каналы, водотоки
 дорога обычного типа местного значения

граница территории, в отношении которой осуществляется подготовка проекта планировки территории
 граница зоны планируемого размещения линейного объекта

Границы зон с особыми условиями использования территории:
 водоохранная (рыбоохранная) зона (100 м)

Земельные участки, учтённые в Едином государственном реестре недвижимости:
 14:16:060101:8 граница существующего земельного участка, его кадастровый номер
14:16:060101 номер кадастрового квартала

Существующие коммуникации:
 0.4 ВЛ 0.4 кВ
 кабельная линия
 нефтепровод
 трубопровод

Существующие сооружения:
 сооружения
Проектируемые коммуникации:
 6 ВЛ 6 кВ
 линия связи

Изм.	Кол.уч.	Лист	№ док.	Подп.	Дата
Разработал	Богомол И.С.				12.20
Проверил	Петренко В.В.				12.20
Н. контроль	Роголёва Е.Н.				12.20

Республика Саха (Якутия)

Документация по планировке территории (проект планировки территории и проект межевания территории в его составе) для размещения объекта «Технологическое присоединение к электрическим сетям ПАО Мирнинский ГОК АК «АЛРОСА». Отделение ВЛЗ-6кВ на КП10, КП8 от ВЛ-6кВ «ГПП 110/6 ЗРУ-6кВ - БКРУ1»



Заказчик:
ОБЩЕСТВО С ОГРАНИЧЕННОЙ ОТВЕТСТВЕННОСТЬЮ
«САХАНЕФТЬ»

Стадия	Лист	Листов
П	10	15

Чертеж границ существующих земельных участков и объектов капитального строительства, зон с особыми условиями использования территории



ООО "СЕРВИСТА"
Иркутск, ул. Байкальская,
дом 105А, оф. 505

М 1:2000

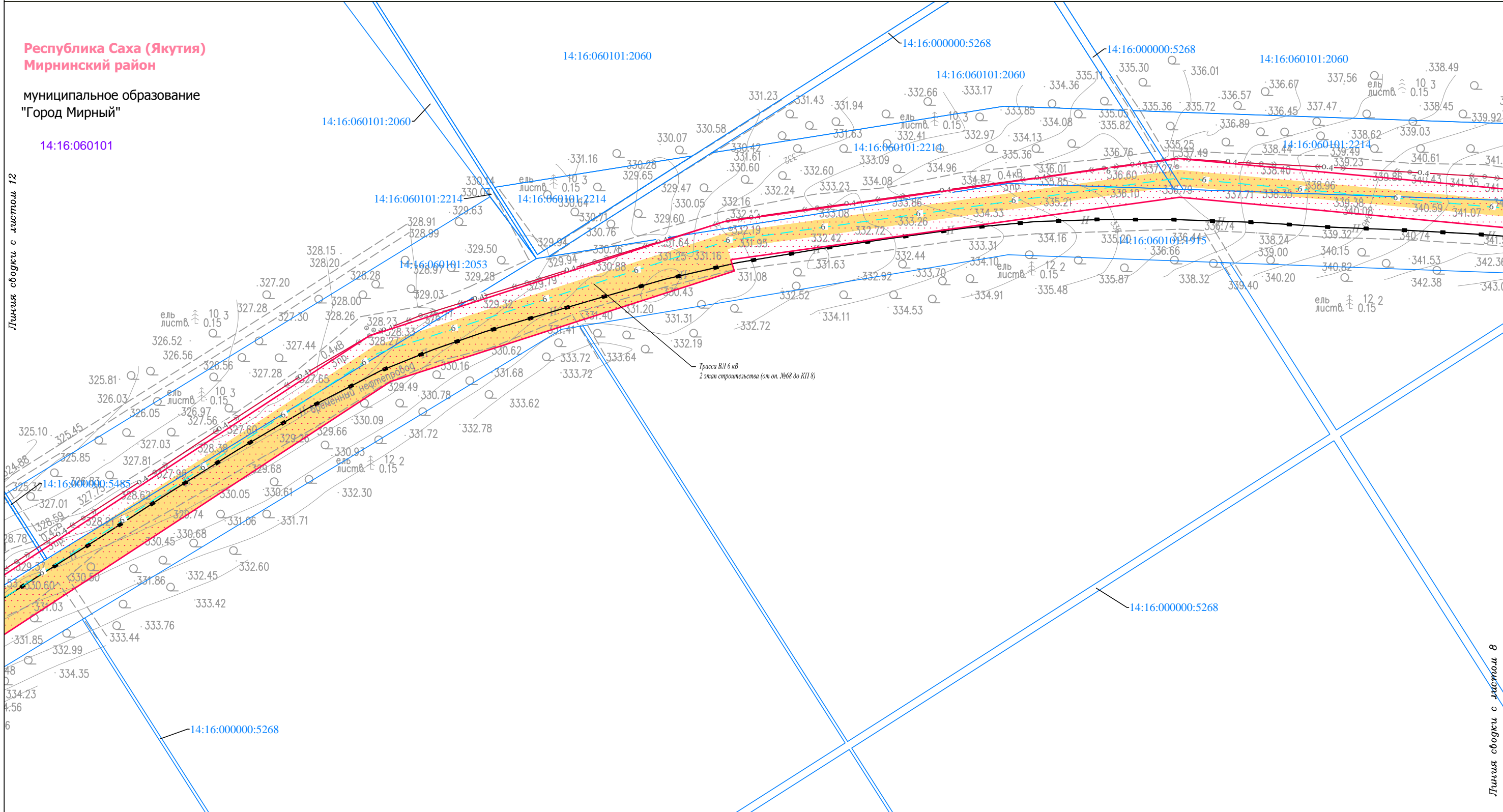
**Документация по планировке территории (проект межевания территории) для размещения объекта
«Технологическое присоединение к электрическим сетям ПАО Мирнинский ГОК АК «АЛРОСА». Отделение ВЛЗ-6кВ на КП10, КП8 от ВЛ-6кВ «ГПП 110/6 ЗРУ-6кВ - БКРУ1»
Чертёж границ существующих земельных участков и объектов капитального строительства, зон с особыми условиями использования территории**

**Республика Саха (Якутия)
Мирнинский район**

муниципальное образование
"Город Мирный"

14:16:060101

Линия обводки с листом 12



Линия обводки с листом 8

Условные обозначения:

- реки, каналы, водотоки
- дорога обычного типа местного значения
- граница территории, в отношении которой осуществляется подготовка проекта планировки территории
- граница зоны планируемого размещения линейного объекта

- Границы зон с особыми условиями использования территории:**
- водоохранная (рыбоохранная) зона (100 м)
- Земельные участки, учтённые в Едином государственном реестре недвижимости:**
- 14:16:060101:8 граница существующего земельного участка, его кадастровый номер
- 14:16:060101 номер кадастрового квартала

- Существующие коммуникации:**
- ВЛ 0.4 кВ
- кабельная линия
- нефтепровод
- трубопровод
- Существующие сооружения:**
- сооружения
- Проектируемые коммуникации:**
- ВЛ 6 кВ
- линия связи

Изм.	Кол.уч.	Лист	№ док.	Подп.	Дата
Разработал	Богомол И.С.			<i>И.С. Богомол</i>	12.20
Проверил	Петренко В.В.			<i>В.В. Петренко</i>	12.20
Н. контроль	Роголёва Е.Н.			<i>Е.Н. Роголёва</i>	12.20

Республика Саха (Якутия)

Документация по планировке территории (проект планировки территории и проект межевания территории в его составе) для размещения объекта «Технологическое присоединение к электрическим сетям ПАО Мирнинский ГОК АК «АЛРОСА». Отделение ВЛЗ-6кВ на КП10, КП8 от ВЛ-6кВ «ГПП 110/6 ЗРУ-6кВ - БКРУ1»



Заказчик:
ОБЩЕСТВО С ОГРАНИЧЕННОЙ ОТВЕТСТВЕННОСТЬЮ
«САХАНЕФТЬ»

Стадия	Лист	Листов
П	11	15

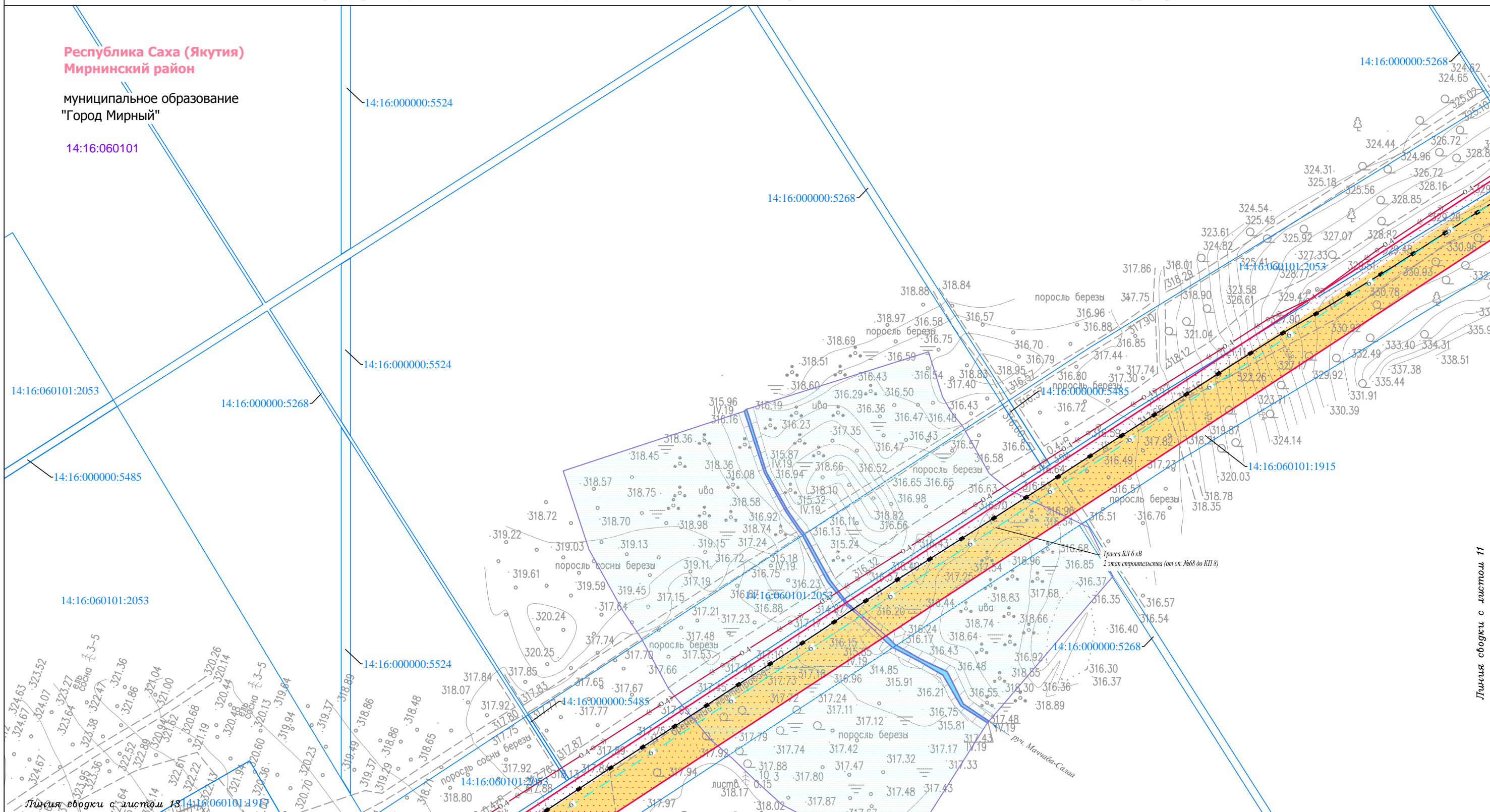
Чертёж границ существующих земельных участков и объектов капитального строительства, зон с особыми условиями использования территории

ООО "СЕРВИСТА"
Иркутск, ул. Байкальская,
дом 105А, оф. 505

М 1:2000



**Документация по планировке территории (проект межевания территории) для размещения объекта
«Технологическое присоединение к электрическим сетям ПАО Мирнинский ГОК АК «АЛРОСА». Отделение ВЛЗ-6кВ на КП10, КП8 от ВЛ-6кВ «ГПП 110/6 ЗРУ-6кВ - БКРУ1»
Чертеж границ существующих земельных участков и объектов капитального строительства, зон с особыми условиями использования территории**



- Условные обозначения:**
- реки, каналы, водотоки
 - дорога обычного типа местного значения
 - граница территории, в отношении которой осуществляется подготовка проекта планировки территории
 - граница зоны планируемого размещения линейного объекта

- Границы зон с особыми условиями использования территории:**
- водоохранная (рыбоохранная) зона (100 м)
- Земельные участки, учтённые в Едином государственном реестре недвижимости:**
- 14:16:060101:8 граница существующего земельного участка, его кадастровый номер
 - 14:16:060101 номер кадастрового квартала

- Существующие коммуникации:**
- 0.4 ВЛ 0.4 кВ
 - кабельная линия
 - нефтепровод
 - трубопровод
- Существующие сооружения:**
- сооружения
- Проектируемые коммуникации:**
- 6 ВЛ 6 кВ
 - линия связи

Изм.	Кол.уч.	Лист	№ док.	Подп.	Дата
Разработал	Богомол И.С.			<i>И.С. Богомол</i>	12.20
Проверил	Петренко В.В.			<i>В.В. Петренко</i>	12.20
Н. контроль	Роголёва Е.Н.			<i>Е.Н. Роголёва</i>	12.20

Республика Саха (Якутия)

Документация по планировке территории (проект планировки территории и проект межевания территории в его составе) для размещения объекта «Технологическое присоединение к электрическим сетям ПАО Мирнинский ГОК АК «АЛРОСА». Отделение ВЛЗ-6кВ на КП10, КП8 от ВЛ-6кВ «ГПП 110/6 ЗРУ-6кВ - БКРУ1»

Заказчик:	Стадия	Лист	Листов
ОБЩЕСТВО С ОГРАНИЧЕННОЙ ОТВЕТСТВЕННОСТЬЮ «САХАНЕФТЬ»	П	12	15

Чертеж границ существующих земельных участков и объектов капитального строительства, зон с особыми условиями использования территории

ООО "СЕРВИСТА"
Иркутск, ул. Байкальская,
дом 105А, оф. 505

М 1:2000

Линия сброски с листа 11

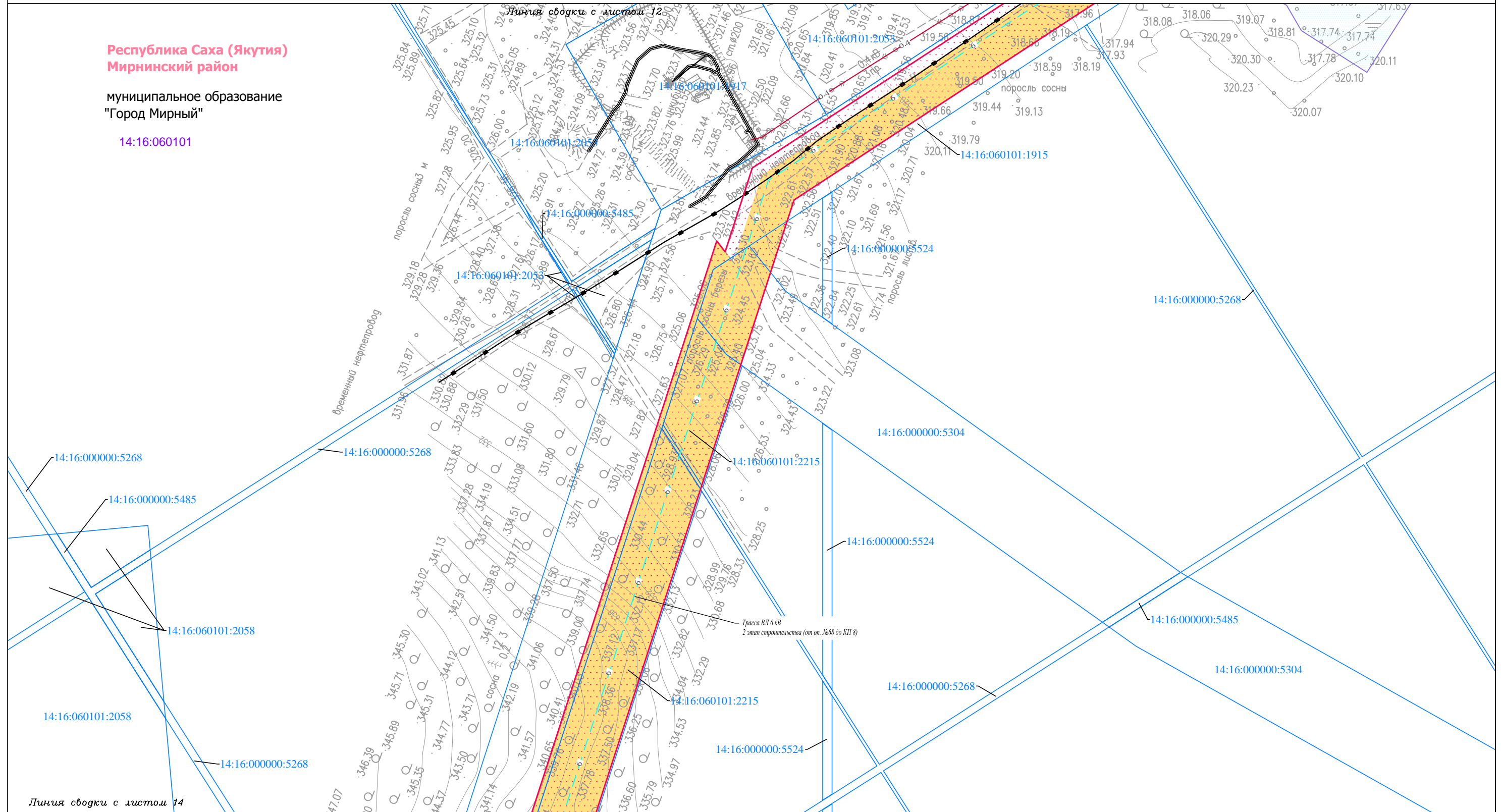
Линия сброски с листа 13

**Документация по планировке территории (проект межевания территории) для размещения объекта
«Технологическое присоединение к электрическим сетям ПАО Мирнинский ГОК АК «АЛРОСА». Отделение ВЛЗ-6кВ на КП10, КП8 от ВЛ-6кВ «ГПП 110/6 ЗРУ-6кВ - БКРУ1»
Чертеж границ существующих земельных участков и объектов капитального строительства, зон с особыми условиями использования территории**

**Республика Саха (Якутия)
Мирнинский район**

муниципальное образование
"Город Мирный"

14:16:060101



Линия сводки с листом 14

Условные обозначения:

- реки, каналы, водотоки
- дорога обычного типа местного значения

- Границы зон с особыми условиями использования территории:
- водоохранная (рыбоохранная) зона (100 м)

- Существующие коммуникации:**
- 0.4 ВЛ 0.4 кВ
- кабельная линия
- нефтепровод
- трубопровод

- граница территории, в отношении которой осуществляется подготовка проекта планировки территории
- граница зоны планируемого размещения линейного объекта

- Земельные участки, учтённые в Едином государственном реестре недвижимости:**
- 14:16:060101:8 граница существующего земельного участка, его кадастровый номер
- 14:16:060101 номер кадастрового квартала

- Существующие сооружения:**
- сооружения
- Проектируемые коммуникации:**
- 6 ВЛ 6 кВ
- линия связи

Изм.	Кол.уч.	Лист	№ док.	Подп.	Дата
Разработал	Богомол И.С.				12.20
Проверил	Петренко В.В.				12.20
Н. контроль	Роголёва Е.Н.				12.20

Республика Саха (Якутия)

Документация по планировке территории (проект планировки территории и проект межевания территории в его составе) для размещения объекта «Технологическое присоединение к электрическим сетям ПАО Мирнинский ГОК АК «АЛРОСА». Отделение ВЛЗ-6кВ на КП10, КП8 от ВЛ-6кВ «ГПП 110/6 ЗРУ-6кВ - БКРУ1»



Заказчик:
ОБЩЕСТВО С ОГРАНИЧЕННОЙ ОТВЕТСТВЕННОСТЬЮ
«САХАНЕФТЬ»

Стадия	Лист	Листов
П	13	15

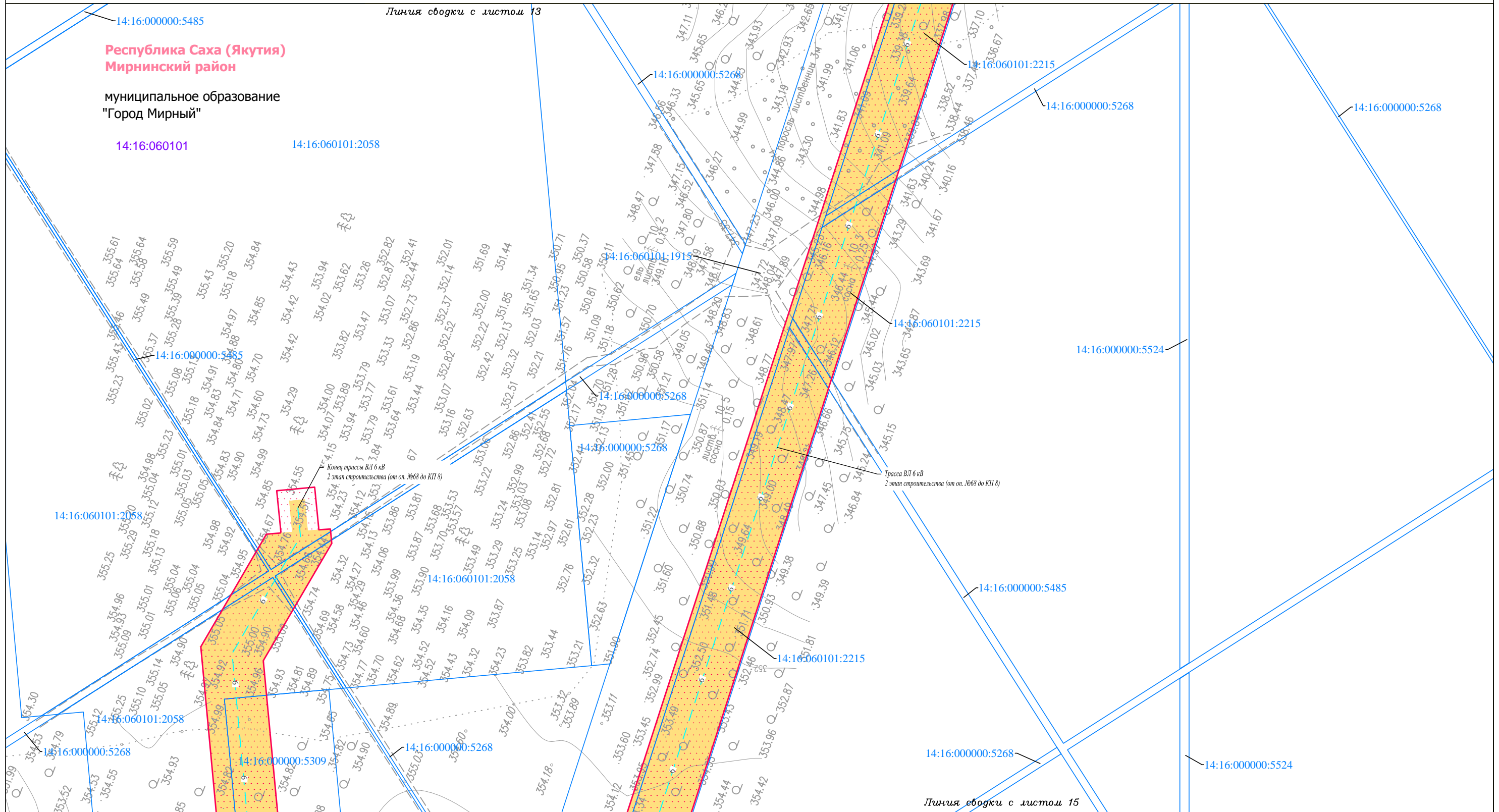
Чертеж границ существующих земельных участков и объектов капитального строительства, зон с особыми условиями использования территории

M 1:2000



ООО "СЕРВИСТА"
Иркутск, ул. Байкальская,
дом 105А, оф. 505

**Документация по планировке территории (проект межевания территории) для размещения объекта
«Технологическое присоединение к электрическим сетям ПАО Мирнинский ГОК АК «АЛРОСА». Отделение ВЛЗ-6кВ на КП10, КП8 от ВЛ-6кВ «ГПП 110/6 ЗРУ-6кВ - БКРУ1»
Чертеж границ существующих земельных участков и объектов капитального строительства, зон с особыми условиями использования территории**



Условные обозначения:

- реки, каналы, водотоки
- дорога обычного типа местного значения

- Границы зон с особыми условиями использования территории:
- водоохранная (рыбоохранная) зона (100 м)

- Существующие коммуникации:**
- 0.4 ВЛ 0.4 кВ
- кабельная линия
- нефтепровод
- трубопровод

- граница территории, в отношении которой осуществляется подготовка проекта планировки территории
- граница зоны планируемого размещения линейного объекта

- Земельные участки, учтённые в Едином государственном реестре недвижимости:**
- 14:16:060101:8 граница существующего земельного участка, его кадастровый номер
- 14:16:060101 номер кадастрового квартала

- Существующие сооружения:**
- сооружение
- Проектируемые коммуникации:**
- 6 ВЛ 6 кВ
- линия связи

Изм.	Кол.уч.	Лист	№ док.	Подп.	Дата
Разработал	Богомол И.С.				12.20
Проверил	Петренко В.В.				12.20
Н. контроль	Роголёва Е.Н.				12.20

Республика Саха (Якутия)

Документация по планировке территории (проект планировки территории и проект межевания территории в его составе) для размещения объекта «Технологическое присоединение к электрическим сетям ПАО Мирнинский ГОК АК «АЛРОСА». Отделение ВЛЗ-6кВ на КП10, КП8 от ВЛ-6кВ «ГПП 110/6 ЗРУ-6кВ - БКРУ1»



Заказчик:
ОБЩЕСТВО С ОГРАНИЧЕННОЙ ОТВЕТСТВЕННОСТЬЮ «САХАНЕФТЬ»

Стадия	Лист	Листов
П	14	15

Чертеж границ существующих земельных участков и объектов капитального строительства, зон с особыми условиями использования территории



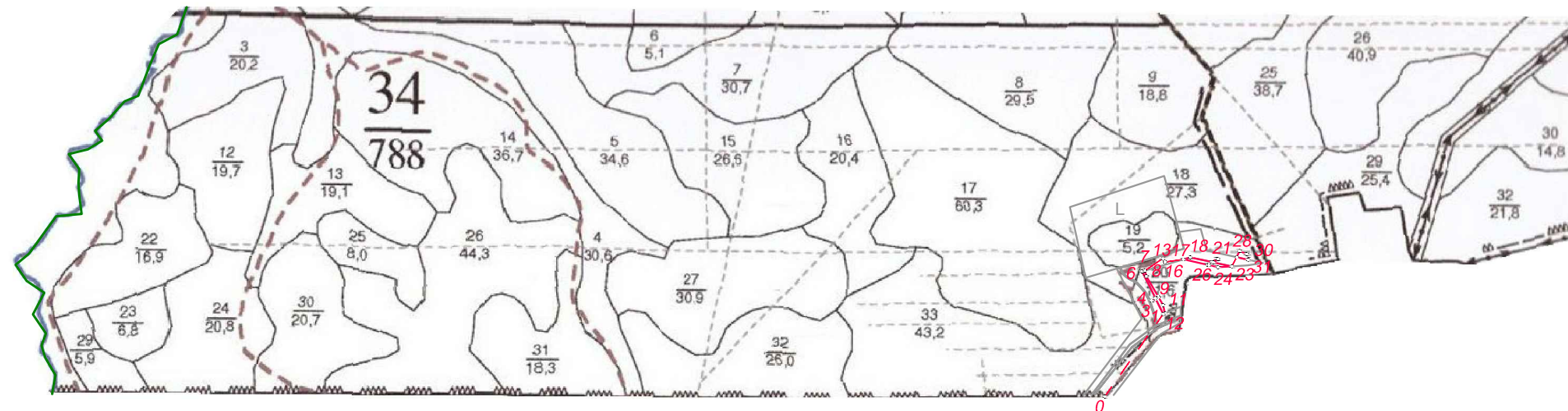
ООО "СЕРВИСТА"
Иркутск, ул. Байкальская,
дом 105А, оф. 505

M 1:2000

Документация по планировке территории (проект межевания территории) для размещения объекта
 «Технологическое присоединение к электрическим сетям ПАО Мирнинский ГОК АК «АЛРОСА». Отделение ВЛЗ-6кВ на КП10, КП8 от ВЛ-6кВ «ГПП 110/6 ЗРУ-6кВ - БКРУ1».
 Чертёж границ лесничеств, лесопарков, участковых лесничеств, лесных кварталов, лесотаксационных выделов или частей лесотаксационных выделов (чертёж лесного участка)

Республика Саха (Якутия)
 Мирнинский район
 муниципальное образование
 "Город Мирный"

Мирнинское лесничество
 Мирнинское участковое лесничество



Геоданные:

Номера характерных точек	Направление румбы линий, °'	Длина линий, м	Номера характерных точек	Направление румбы линий, °'	Длина линий, м	Номера характерных точек	Направление румбы линий, °'	Длина линий, м
0-1 (привязка) кв. столб 34, 46	СВ 35° 20'	406.00	12-1	ЮЗ 66° 40'	7.40	22-23	ЮВ 77° 43'	76.08
1-2	СЗ 26° 35'	67.19	7-13 (привязка)	СВ 56° 5'	86.36	23-24	ЮЗ 86° 13'	55.84
2-3	ЮЗ 57° 31'	17.89	13-14	СВ 79° 23'	1.63	24-25	СЗ 77° 14'	37.66
3-4	СЗ 28° 13'	4.02	14-15	ЮВ 32° 29'	15.66	25-26	СЗ 77° 12'	5.64
4-5	СВ 57° 30'	18.01	15-16	ЮЗ 73° 39'	1.56	26-17	СЗ 77° 14'	99.61
5-6	СЗ 26° 35'	119.59	16-13	СЗ 32° 31'	15.83	23-27 (привязка)	СВ 27° 50'	41.56
6-7	СВ 73° 43'	11.41	15-17 (привязка)	СВ 82° 7'	74.08	27-28	СВ 25° 48'	27.75
7-8	ЮВ 16° 19'	23.95	17-18	СВ 73° 39'	29.64	28-29	ЮВ 65° 13'	30.61
8-9	ЮВ 30° 10'	92.85	18-19	ЮВ 77° 44'	88.79	29-30	ЮВ 52° 56'	11.84
9-10	ЮВ 30° 9'	4.00	19-20	СВ 57° 31'	23.65	30-31	ЮЗ 12° 15'	15.37
10-11	ЮВ 30° 11'	36.74	20-21	ЮВ 77° 16'	5.63	31-27	СЗ 77° 44'	47.14
11-12	ЮВ 12° 46'	33.27	21-22	ЮЗ 57° 31'	23.57			

Условные обозначения:

- граница участкового лесничества
- граница лесного участка
- поворотная точка, её номер
- линия привязки
- границы вырубки
- номер лесного квартала
- номер лесотаксационного выдела

Республика Саха (Якутия)

Документация по планировке территории (проект планировки территории и проект межевания территории в его составе) для размещения объекта «Технологическое присоединение к электрическим сетям ПАО Мирнинский ГОК АК «АЛРОСА». Отделение ВЛЗ-6кВ на КП10, КП8 от ВЛ-6кВ «ГПП 110/6 ЗРУ-6кВ - БКРУ1»

Изм.	Кол.уч.	Лист	№ док.	Подп.	Дата
Разработал		Богомол И.С.			12.20
Проверил		Петренко В.В.			12.20
Н. контроль		Роголёва Е.Н.			12.20

Заказчик:

ОБЩЕСТВО С ОГРАНИЧЕННОЙ ОТВЕТСТВЕННОСТЬЮ «САХАНЕФТЬ»

Стадия	Лист	Листов
П	1	2

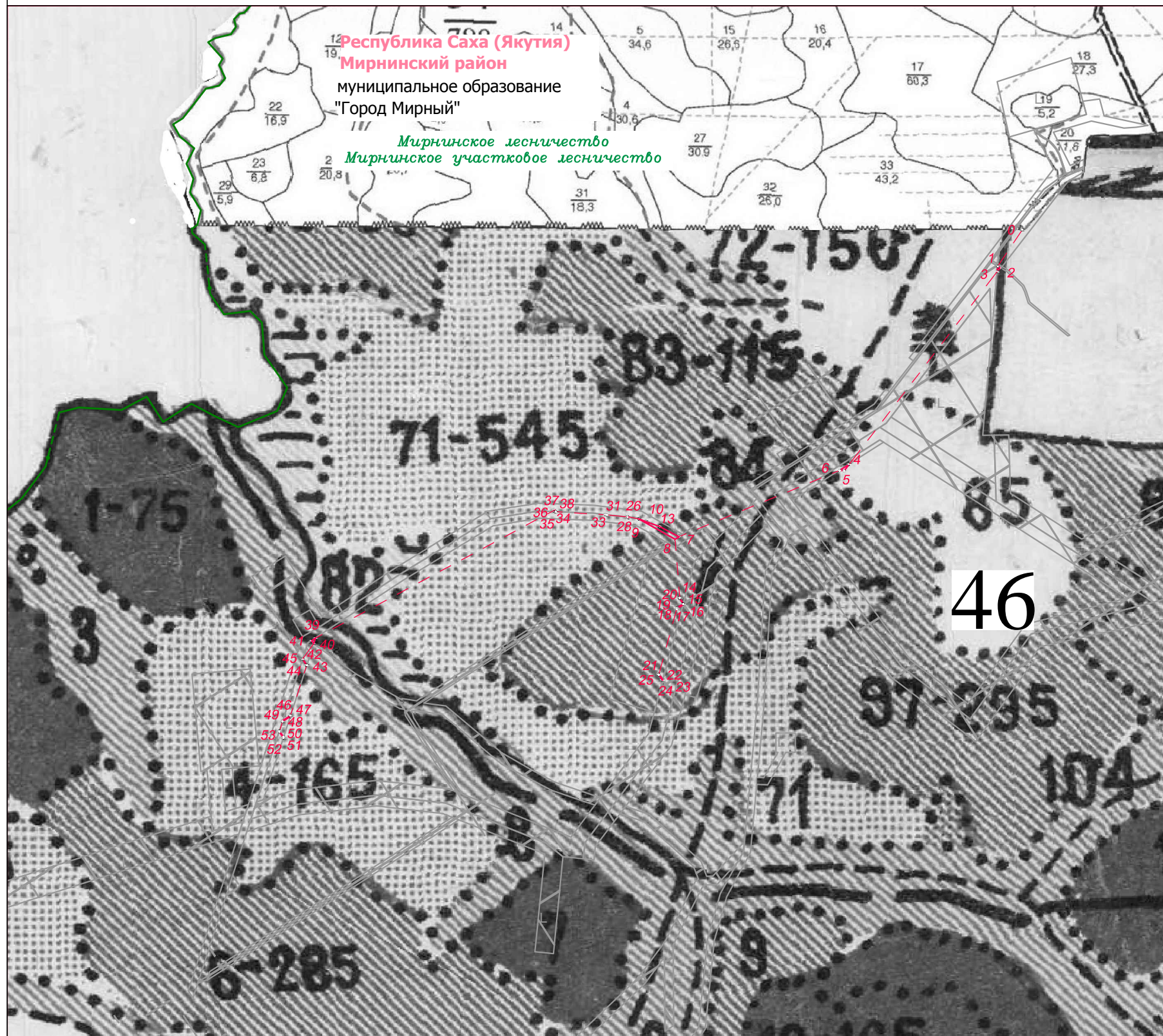
Чертёж границ лесничеств, лесопарков, участковых лесничеств, лесных кварталов, лесотаксационных выделов или частей лесотаксационных выделов (чертёж лесного участка)

М 1:25000



ООО "СЕРВИСТА"
 Иркутск, ул. Байкальская,
 дом 105А, оф. 505

Документация по планировке территории (проект межевания территории) для размещения объекта
 «Технологическое присоединение к электрическим сетям ПАО Мирнинский ГОК АК «АЛРОСА». Отделение ВЛЗ-6кВ на КП10, КП8 от ВЛ-6кВ «ГПП 110/6 ЗРУ-6кВ - БКРУ1».
 Чертёж границ лесничеств, лесопарков, участковых лесничеств, лесных кварталов, лесотаксационных выделов или частей лесотаксационных выделов (чертёж лесного участка)



Номера характерных точек 0-1 (привязка) кв. столб 34, 46	Геоданные:	
	Направление румбы линий, °'	Длина линий, м
1-2	ЮЗ 23° 39'	226.95
2-3	ЮВ 59° 19'	14.62
3-1	ЮЗ 37° 44'	24.39
3-4 (привязка)	СВ 5° 3'	26.85
4-5	ЮЗ 37° 31'	1246.38
5-6	ЮЗ 37° 45'	42.90
6-4	СЗ 84° 21'	23.67
6-7 (привязка)	СВ 57° 38'	59.00
7-8	ЮЗ 67° 35'	892.10
8-9	ЮЗ 55° 32'	23.53
9-10	СЗ 60° 47'	214.41
10-11	ЮВ 70° 28'	36.11
11-12	ЮВ 61° 43'	8.53
12-13	ЮВ 89° 51'	3.92
13-7	ЮВ 70° 29'	66.45
14-15	ЮВ 61° 42'	111.81
14-15 (привязка)	ЮВ 4° 31'	301.87
15-16	ЮВ 32° 30'	34.54
16-17	ЮЗ 15° 2'	6.86
17-18	ЮЗ 57° 30'	38.21
18-19	СВ 15° 22'	5.96
19-20	СВ 57° 30'	37.35
20-14	СЗ 32° 29'	33.82
17-21 (привязка)	СВ 15° 17'	2.01
21-22	ЮЗ 15° 21'	344.42
22-23	ЮВ 32° 30'	36.02
23-24	ЮЗ 3° 6'	2.77
24-25	СЗ 74° 9'	3.59
25-21	СЗ 32° 31'	31.98
26-27	СВ 15° 23'	5.39
27-28	СЗ 78° 50'	55.35
28-29	ЮВ 32° 35'	5.16
29-26	СЗ 82° 44'	1.98
29-30 (привязка)	СЗ 32° 26'	5.07
30-31	ЮВ 84° 35'	1.91
31-32	СЗ 84° 41'	107.59
32-33	ЮЗ 57° 16'	1.17
33-30	СЗ 82° 59'	6.31
32-34 (привязка)	СВ 57° 56'	0.89
34-35	ЮВ 84° 38'	6.52
35-36	СЗ 86° 21'	255.23
36-37	СЗ 84° 37'	0.85
37-38	ЮЗ 82° 9'	3.66
38-34	СЗ 32° 30'	8.79
37-39 (привязка)	СВ 82° 1'	4.39
39-40	ЮВ 32° 33'	9.02
40-41	ЮЗ 61° 49'	1389.03
41-39	ЮЗ 17° 56'	28.33
40-42 (привязка)	СЗ 38° 52'	17.85
42-43	СВ 56° 46'	23.81
43-44	ЮЗ 35° 14'	97.72
44-45	ЮВ 32° 30'	37.75
45-42	ЮЗ 17° 42'	1.97
44-46 (привязка)	СЗ 32° 30'	37.78
46-47	СВ 18° 26'	1.96
47-48	ЮЗ 17° 55'	269.90
48-49	ЮЗ 17° 51'	6.26
49-46	ЮЗ 57° 29'	45.77
48-50 (привязка)	СВ 17° 53'	6.28
50-51	СВ 57° 30'	45.75
51-52	ЮЗ 17° 53'	50.00
52-53	ЮВ 32° 30'	37.80
53-50	ЮЗ 17° 49'	5.23
	СЗ 32° 30'	37.85
	СВ 18° 16'	5.20

- Условные обозначения:**
- граница участкового лесничества
 - граница лесного участка
 - поворотная точка, её номер
 - линия привязки
 - границы вырубki
 - номер лесного квартала
 - номер лесотаксационного выдела

Изм.	Кол.уч.	Лист	№ док.	Подп.	Дата
Разработал	Богомол И.С.			<i>И.С. Богомол</i>	12.20
Проверил	Петренко В.В.			<i>В.В. Петренко</i>	12.20
Н. контроль	Роголёва Е.Н.			<i>Е.Н. Роголёва</i>	12.20

Республика Саха (Якутия)

Документация по планировке территории (проект планировки территории и проект межевания территории в его составе) для размещения объекта «Технологическое присоединение к электрическим сетям ПАО Мирнинский ГОК АК «АЛРОСА». Отделение ВЛЗ-6кВ на КП10, КП8 от ВЛ-6кВ «ГПП 110/6 ЗРУ-6кВ - БКРУ1»

 ООО с ограниченной ответственностью «САХАНЕФТЬ»	Заказчик:	Стадия	Лист	Листов
	П	2	2	

М 1:25000

ООО "СЕРВИСТА"
 Иркутск, ул. Байкальская,
 дом 105А, оф. 505